

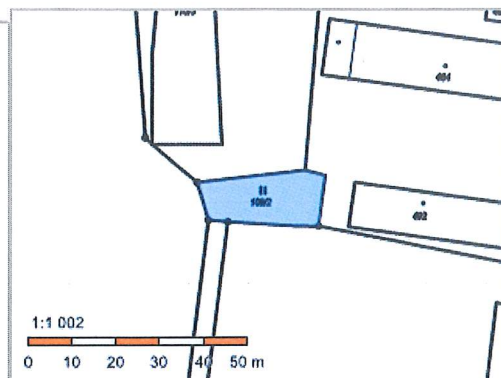


## Informace o pozemku

Parcelní číslo: [109/2](#)   
Obec: [Nepomuk \[558109\]](#)   
Katastrální území: [Dvorec \[703460\]](#)  
Číslo LV: [1](#)  
Výměra [m<sup>2</sup>]: 302  
Typ parcely: Parcela katastru nemovitostí  
Mapový list:  
Určení výměry: Ze souřadnic v S-JTSK  
Druh pozemku: trvalý travní porost



## Vlastníci, jiní oprávnění

Vlastnické právo

Podíl

Město Nepomuk, náměstí Augustina Němejce 63, 33501 Nepomuk

## Způsob ochrany nemovitosti

Název

zemědělský půdní fond

## Seznam BPEJ

BPEJ      Výměra

[73214](#)  302

## Omezení vlastnického práva

Typ


Věcné břemeno (podle listiny)

## Jiné zápisy

Typ

Změna výměr obnovou operátu

 Řízení, v rámci kterých byl k nemovitosti zapsán cenový údaj

Nemovitost je v územním obvodu, kde státní správu katastru nemovitostí ČR vykonává [Katastrální úřad pro Plzeňský kraj](#),  
[Katastrální pracoviště Plzeň-jih](#) 

Zobrazené údaje mají informativní charakter. Platnost dat k 30.03.2021 11:00.