

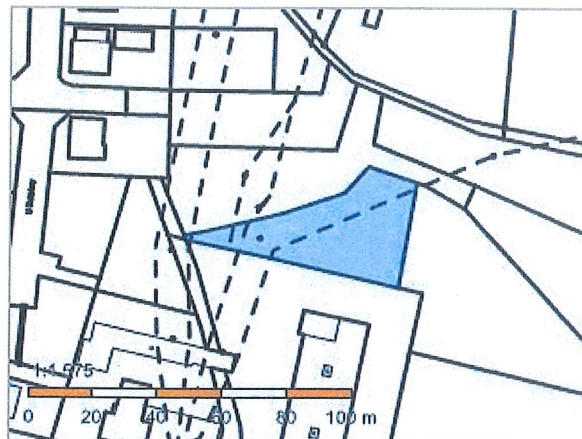


Informace o pozemku

Parcelní číslo: [381/9](#) 
Obec: [Nepomuk \[558109\]](#) 
Katastrální území: [Nepomuk \[703478\]](#)
Číslo LV: [807](#)
Výměra [m²]: 1259
Typ parcely: Parcela katastru nemovitostí
Mapový list:
Určení výměry: Graficky nebo v digitalizované mapě
Druh pozemku: trvalý travní porost



Vlastníci, jiní oprávnění

Vlastnické právo

Podíl

Římskokatolická farnost - arciděkanství Nepomuk, Přesaničské náměstí 1, 33501 Nepomuk

Způsob ochrany nemovitosti

Název

zemědělský půdní fond

Seznam BPEJ

BPEJ Výměra

[76401](#)  1259

Omezení vlastnického práva

Nejsou evidována žádná omezení.

Jiné zápisy

Nejsou evidovány žádné jiné zápisy.

 Řízení, v rámci kterých byl k nemovitosti zapsán cenový údaj

Nemovitost je v územním obvodu, kde státní správu katastru nemovitostí ČR vykonává [Katastrální úřad pro Plzeňský kraj](#), [Katastrální pracoviště Plzeň-jih](#) 

Zobrazené údaje mají informativní charakter. Platnost dat k 20.01.2022 08:00.