



Informace o pozemku

Parcelní číslo: [231/2](#) 

Obec: [Nepomuk \[558109\]](#) 

Katastrální území: [Dvorec \[703460\]](#)

Číslo LV: [1598](#)

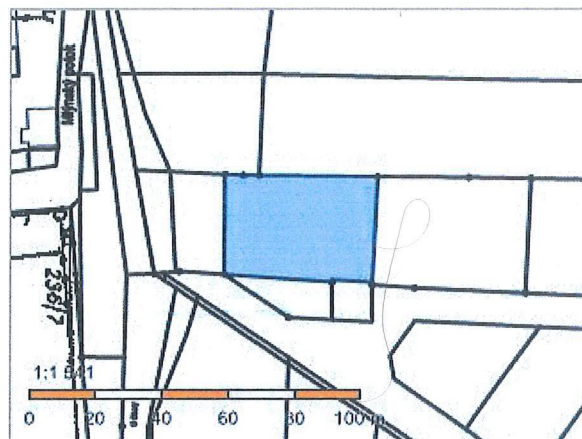
Výměra [m²]: 1425

Typ parcely: Parcela katastru nemovitostí

Mapový list:

Určení výměry: Graficky nebo v digitalizované mapě

Druh pozemku: trvalý travní porost



Vlastníci, jiní oprávnění

Vlastnické právo

Podíl

Způsob ochrany nemovitosti

Název

zemědělský půdní fond

Seznam BPEJ

BPEJ Výměra

[71500](#)  1425

Omezení vlastnického práva

Typ

Zákaz zcizení

Zástavní právo smluvní

Jiné zápisy

Nejsou evidovány žádné jiné zápisy.

 Řízení, v rámci kterých byl k nemovitosti zapsán cenový údaj

Nemovitost je v územním obvodu, kde státní správu katastru nemovitostí ČR vykonává [Katastrální úřad pro Plzeňský kraj, Katastrální pracoviště Plzeň-jih](#) 

Zobrazené údaje mají informativní charakter. Platnost dat k 05.04.2022 09:00.