

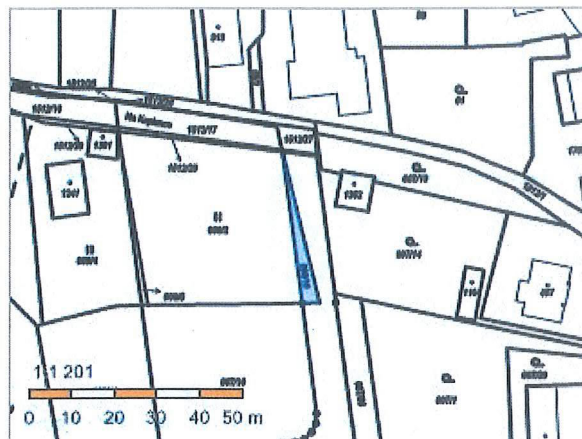


## Informace o pozemku

Parcelní číslo: [608/10](#)   
Obec: [Nepomuk \[558109\]](#)   
Katastrální území: [Nepomuk \[703478\]](#)  
Číslo LV: [2072](#)  
Výměra [m<sup>2</sup>]: 74  
Typ parcely: Parcela katastru nemovitostí  
Mapový list:  
Určení výměry: Ze souřadnic v S-JTSK  
Druh pozemku: trvalý travní porost



## Vlastníci, jiní oprávnění

Vlastnické právo

Podíl

1/2

1/2

## Způsob ochrany nemovitosti

Název

zemědělský půdní fond

## Seznam BPEJ

BPEJ      Výměra

[75011](#)  74

## Omezení vlastnického práva


Typ

Věcné břemeno ve prospěch nemovitosti neevidované v katastru

## Jiné zápisy

Nejsou evidovány žádné jiné zápisy.

 Řízení, v rámci kterých byl k nemovitosti zapsán cenový údaj

Nemovitost je v územním obvodu, kde státní správu katastru nemovitostí ČR vykonává [Katastrální úřad pro Plzeňský kraj, Katastrální pracoviště Plzeň-jih](#) 

Zobrazené údaje mají informativní charakter. Platnost dat k 30.05.2022 07:00.