





LEGENDA

-  hranice řešeného území
-  přírodní park
-  železnice
-  variantní možnost řešení nákladní dopravy ve Dvorcí
- Jevy převzaté ze ZÚR PK**
-  návrh Územního systému ekologické stability (ÚSES) nadregionální včetně OP / regionální
-  Veřejně prospěšné stavby (VPS)
-  [1] silnice I/20
-  přeložka mezi obcemi Seč a Životice / obchvat Nepomuku
-  [2] silnice II/191
-  [3] železniční trať – modernizace / ZD190/01 trať č. 190, úsek Plzeň–Nepomuk, zdvojnásobení a směrová rektifikace
-  [4a] vedení ZVN 400 kV / E09 zdvojení vedení 400 kV Kočín – Přeštice
-  [4b] vedení VVN 110 kV / E01 vedení 110 kV Rokycany – Blovice – Nepomuk
-  [4c] vedení VVN 110 kV / E22 zdvojení vedení VVN 110 kV Přeštice – Nepomuk
-  [4d] vedení VVN 110 kV / E21 zdvojení vedení 110 kV Nepomuk – Sušice
- ÚSES**
-  Územní systém ekologické stability regionální a lokální úrovně

NÁZEV PROJEKTU
ÚZEMNÍ PLÁN NEPOMUK
 změna č. 3

OBJEDNATEL
 Město Nepomuk
 náměstí Augustina Němejce 63,
 335 01 Nepomuk
 +420 371 519 711

POŘIZOVATEL
 Městský úřad Nepomuk
 náměstí Augustina Němejce 63,
 335 01 Nepomuk
 +420 371 519 711
 Oprávněná osoba:
 Bc. Jaroslav Samek
 vedoucí OVŽP MěÚ Nepomuk

ZPRACOVATEL
 UNIT architekti, s.r.o.
 Thákurova 9, 166 34 Praha 6
 tel.: 224 356 470

HLAVNÍ ARCHITEKT
 Ing. arch. Filip Tittl
 prof. Ing. arch. Michal Kohout
 doc. Ing. arch. David Tichý, PhD.

VEDOUcí PROJEKTU
 Ing. arch. Lukáš Havelka

ZPRACOVATELSKÝ TÝM
 Ing. arch. Zdenka Kornoušková Řihová
 Ing. arch. Barbora Uličná
 Bc. Karolína Janků

NÁZEV VÝKRESU
VÝKRES ŠIRŠÍCH VZTAHŮ

MĚŘÍTKO 1 : 40 000
 FORMÁT 525 x 297
 DATUM leden 2026