
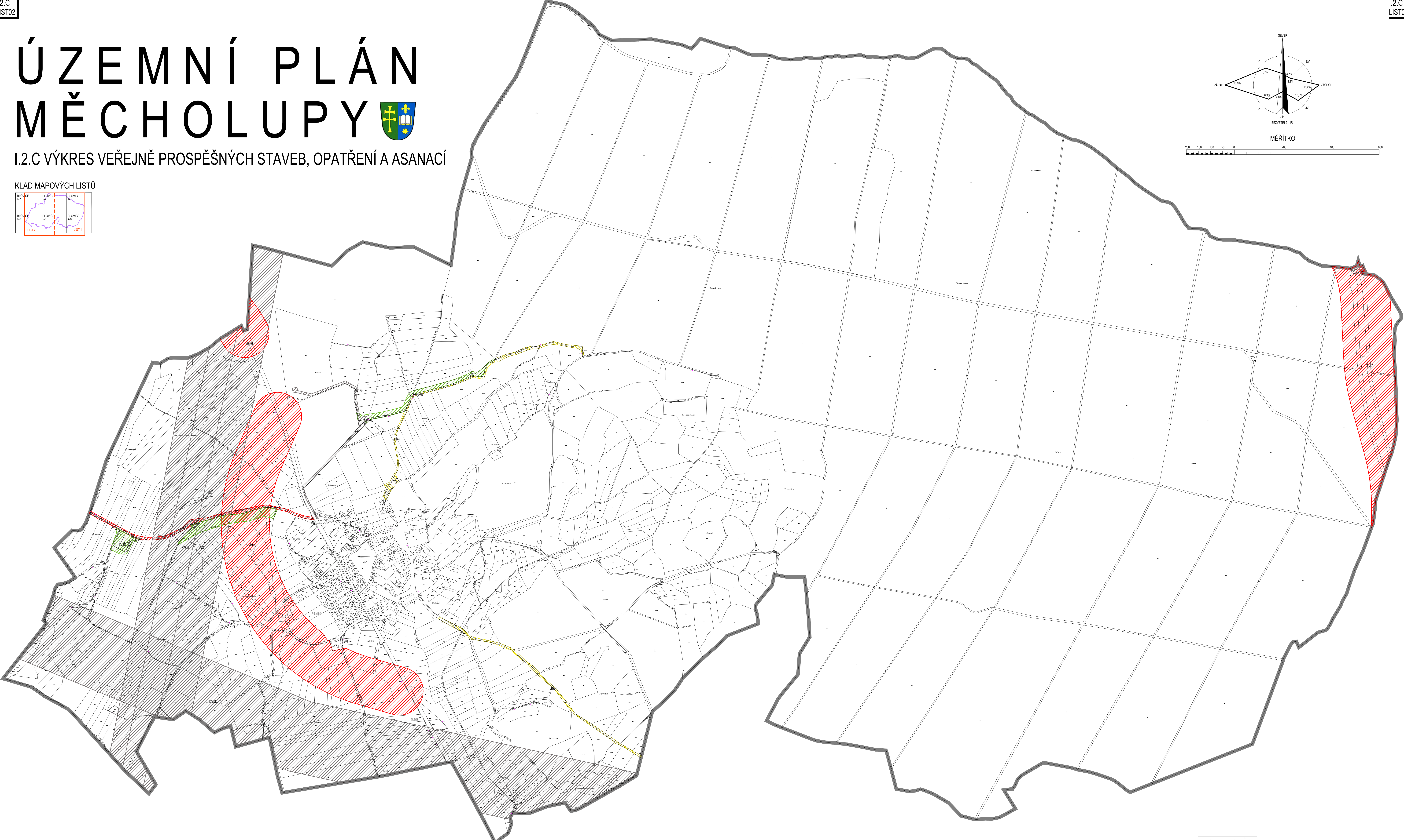
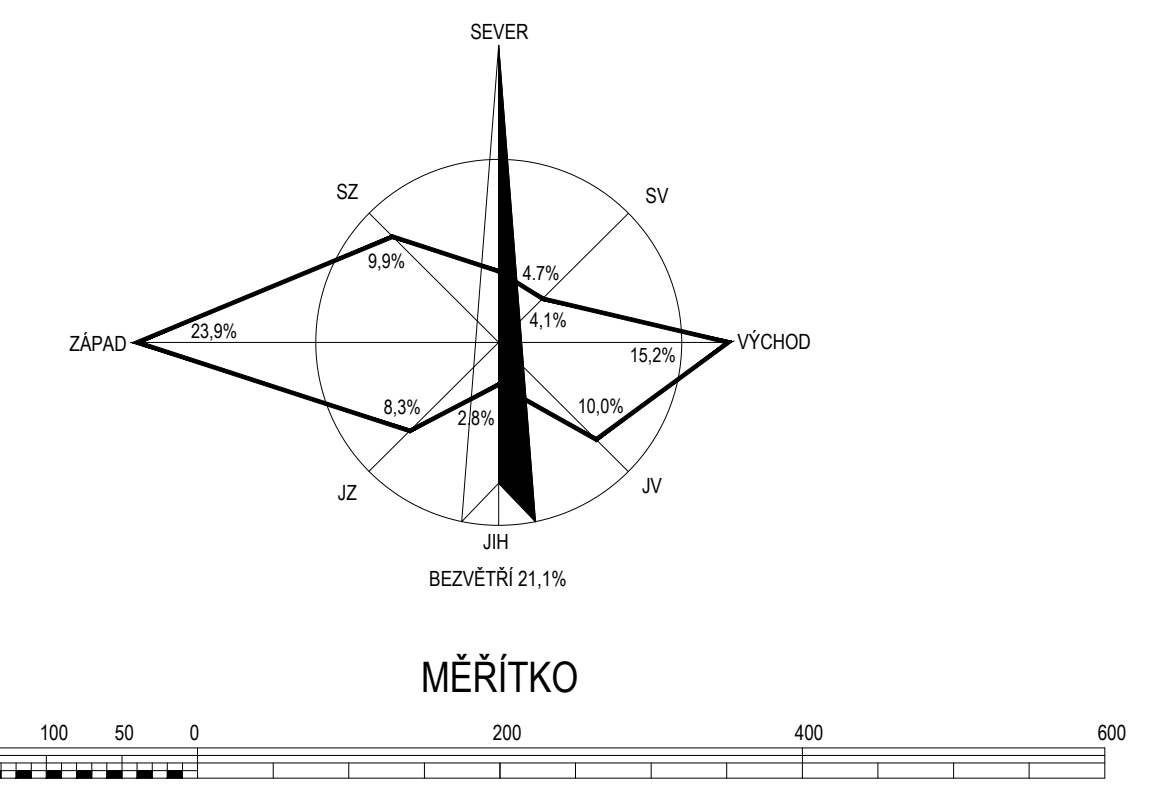
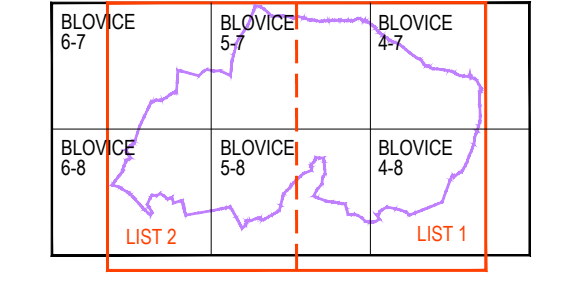


ÚZEMNÍ PLÁN MĚCHOLUPY




I.2.C VÝKRES VEŘEJNĚ PROSPĚŠNÝCH STAVEB, OPATŘENÍ A ASANACÍ

KLAD MAPOVÝCH LISTŮ



LEGENDA:
ZÁKLADNÍ ČLENĚNÍ ÚZEMÍ
 HRANICE ŘEŠENÉHO ÚZEMÍ
 OBCI MĚCHOLUPY MĚCHOLUPY U BLOVCE
VEŘEJNĚ PROSPĚŠNÉ STAVBY, OPATŘENÍ A ASANACE
 PLOCHY A KORIDORY PRO VEŘEJNĚ PROSPĚŠNÉ STAVBY
 POJIZE S MOŽNOSTÍ VYKLÁŠTĚNÍ
 ZALOŽENÍ PRŮJEVŮ
 DOPRAVNÍ INFRASTRUKTURA
 TECHNICKÁ INFRASTRUKTURA
 PLOCHY A KORIDORY PRO VEŘEJNĚ PROSPĚŠNÁ OPATŘENÍ
 POJIZE S MOŽNOSTÍ VYKLÁŠTĚNÍ
 ZALOŽENÍ PRŮJEVŮ
 INTERAKČNÍ PRŮJEVY V KRAJINĚ



POZNÁMKY
 1) ÚZEMNÍ PLÁN BYL VYPRACOVÁN NA ZÁKLADĚ PODKLADŮ A ÚDAJŮ ÚČESTNĚ MAPOVÝCH PODKLADŮ PŘEDANÝCH OBCÍ MĚCHOLUPY A NA PODKLADĚ DIGITÁLNÍ KATASTRÁLNÍ MAPY V MĚŘÍTKU 1:2000 ČÚZK.
 2) ZÁMĚR KOKORNAKČÍ A TECHNICKÝCH ÚSTĚJ DOPRAVNÍ A TECHNICKÉ INFRASTRUKTURY JE INFORMATIVNÍ A VYŠETŘENÍ KONKRETNÍ DOPRAVNÍ A TECHNICKÉ INFRASTRUKTURY BRUTÓDNĚ VEDEBNÍ KOKORNAKČÍ A TECHNICKÝCH ÚSTĚJ V RÁMCI VYMEZENÝCH PLOCH ROZVOŘIZOVANÝ ZPŮSOB VYLŮŽÍ MAŽE BYTI UPŘESNĚNÝ V NÁKLEDE (ÚP, ÚPŘ A P) (PROJEKTOVÁ ORGANIZACE).
 3) ZÁJEMNĚ ZÁJEMŮ MINISTERSTVA OBRANY ČLEBĚ SPRÁVNĚ JE ZÁKLADNÍM ÚZEMNÍM MINISTERSTVA OBRANY Z HLEDISKA POVOLOVÁNÍ VYBĚHOVÝCH DRÁH STAVEB.

Správní orgán, který ÚP Měcholupy vyřídil: Datum vydání Územního plánu Měcholupy: Platí od: Jméno a příjmení: Funkce: Jméno a příjmení: Funkce:	Zastupitelstvo obce Měcholupy ... Měcholupy, odbor výstavby a životního prostředí Ing. Jiří Štěpánek Měcholupy, odbor výstavby a životního prostředí Ing. Jiří Štěpánek	NÁZEV ÚZEMNÍ PLÁN MĚCHOLUPY KRAJ: PLZEŇSKÝ ODP: NEPOKOJK OBCI: MĚCHOLUPY OBECNOST: MĚCHOLUPY 76 336 01 NEPOKOJK PROJEKTANT: MĚCHOLUPY OBECNOST VÝSTAVBY A ŽIVOTNÍHO PROSTŘEDÍ NÁMĚSTÍ AUKUSTNA NĚMEČE 03, 336 01 NEPOKOJK SPOLUPRÁCE: ING. JAROSLAV ŠTEPÁNEK A7 JATELIER PLZEŇ, ŽELEZNIČNÍ ŽK, 308 00 PLZEŇ SOUČINNOSTI V PLZEŇSKÉM KRAJĚ, ING. JOSEF ŠTEPÁNEK ING. JOSEF ŠTEPÁNEK	VYPRACOVAL: ZÁKAZNÍK: C STUPĚN: DATUM: FORMÁT: MĚŘÍTKO: VÝŠETŘ: ČÍSLO: OBDOBÍ: NAJEN: SEZONA: DAT: VÝŠETŘ: ČÁST: 1. ÚZEMNÍ PLÁN 2. GRAFICKÁ ČÁST PŘÍLOHA: VÝKRES VEŘEJNĚ PROSPĚŠNÝCH STAVEB, OPATŘENÍ A ASANACÍ I.2.C
---	--	--	--