
















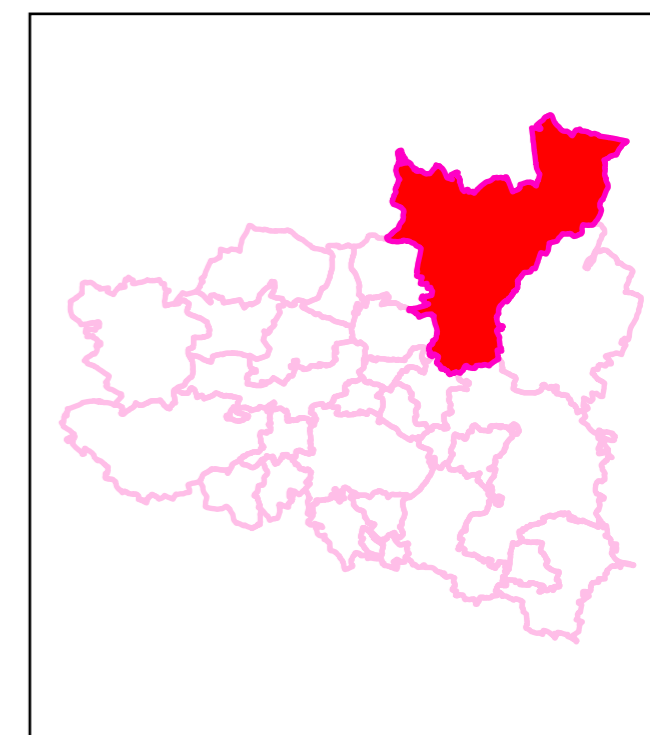


-  hranice SO ORP Nepomuk
-  hranice obce
-  hranice katastrálních území
-  hranice zastavěného území
-  zastavitelná a transformační plocha
-  silnice I. třídy
-  silnice II. třídy
-  silnice III. třídy
-  železniční dráha
-  pěší stezka
-  cyklostezka, cyklotrasa
-  povrchová vodoteč
-  kvalitní přechod sídla v krajinu (v rámci zastavěného území)
-  kvalitní přechod sídla v krajinu
-  negativní rozhraní (sídla) s krajinou
-  přechod sídla v krajinu přes vodní tok/plochu
-  rizikový průnik zastavitelné a transformační plochy do krajiny
-  nedostatečná kvalita přístupu do krajiny



Podkladové ortofoto: ©ESRI, 2025