


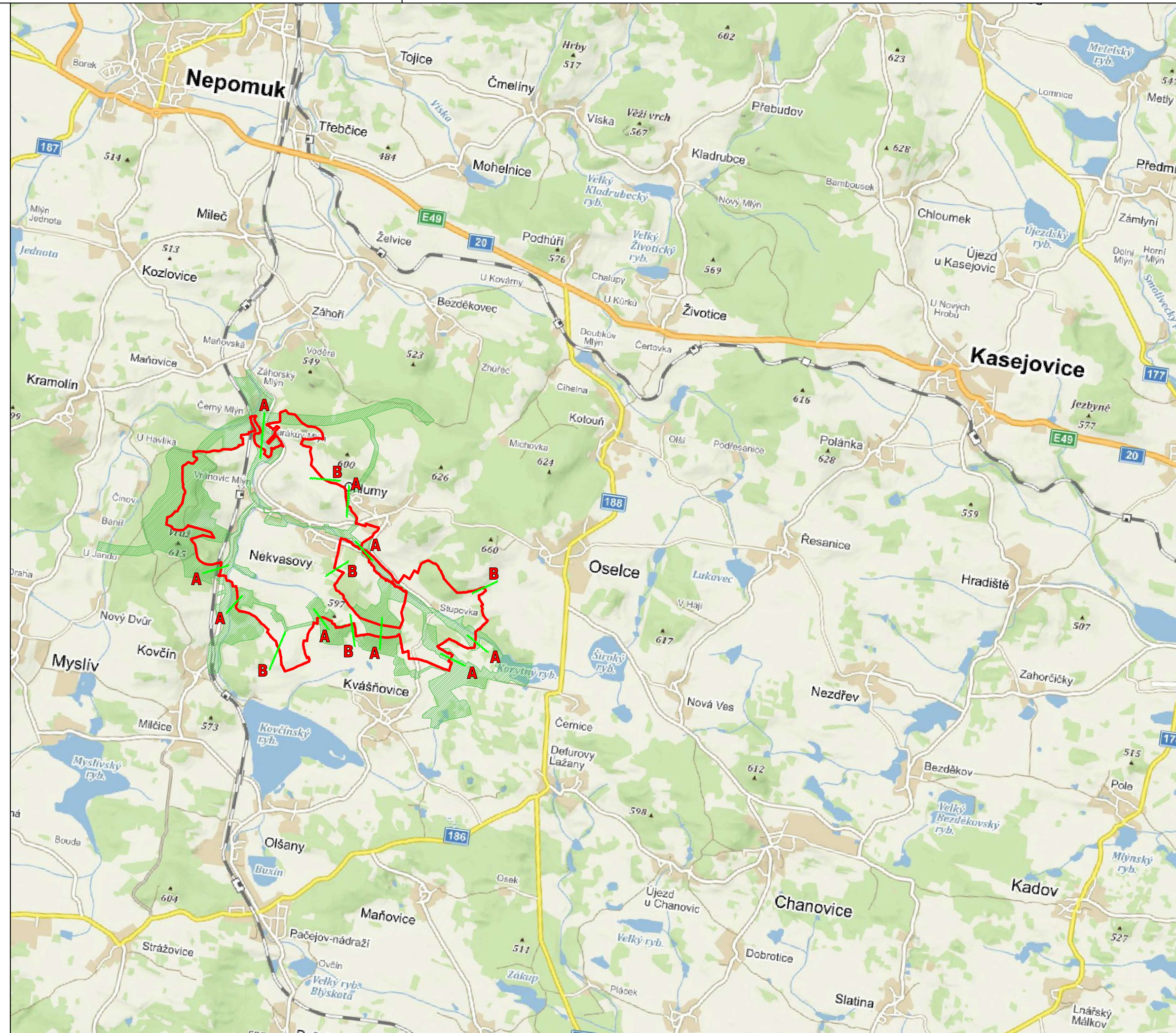


**LEGENDA:**

-  HRANICE ŘEŠENÉHO ÚZEMÍ
-  ÚZEMNÍ SYSTÉM EKOLOGICKÉ STABILITY
-  POŽADAVKY NA ŘEŠENÍ ÚPD SOUSEDNÍCH OBCÍ
- A** PRVKY ÚSES NA LOKÁLNÍ ÚROVNI
- B** OBNOVA ZANIKLÝCH HISTORICKY DANÝCH CEST



TENTO PROJEKT BYL SPOLUFINANCOVÁN Z PROGRAMU STABILIZACE A OBNOVY VENKOVA PLZEŇSKÉHO KRAJE 2022

## ÚZEMNÍ PLÁN NEKVASOVY

INVESTOR **OBEC NEKVASOVY**  
Nekvasovy 102, 335 47 Nekvasovy

PROJEKTANT   
Ing. arch. Václav STAŠEK  
IČO: 8880737  
projektová činnost ve výstavbě  
územní plánování

Ing. arch. Václav STAŠEK  
Brožkova 2496/10, 301 00 Plzeň

AUTORIZOVAL **ING. ARCH. V. STAŠEK**

VYPRACOVAL **ING. ARCH. V. STAŠEK**

VÝKRESOVÁ ČÁST

## VÝKRES ŠIRŠÍCH VZTAHŮ

STUPEŇ	ÚZEMNĚ PLÁNOVACÍ DOKUMENTACE
FORMÁT	3 A4
DATUM	11/2024
MĚŘÍTKO	1:50 000
ZAKÁZKA	VS 21 004

**6.**