

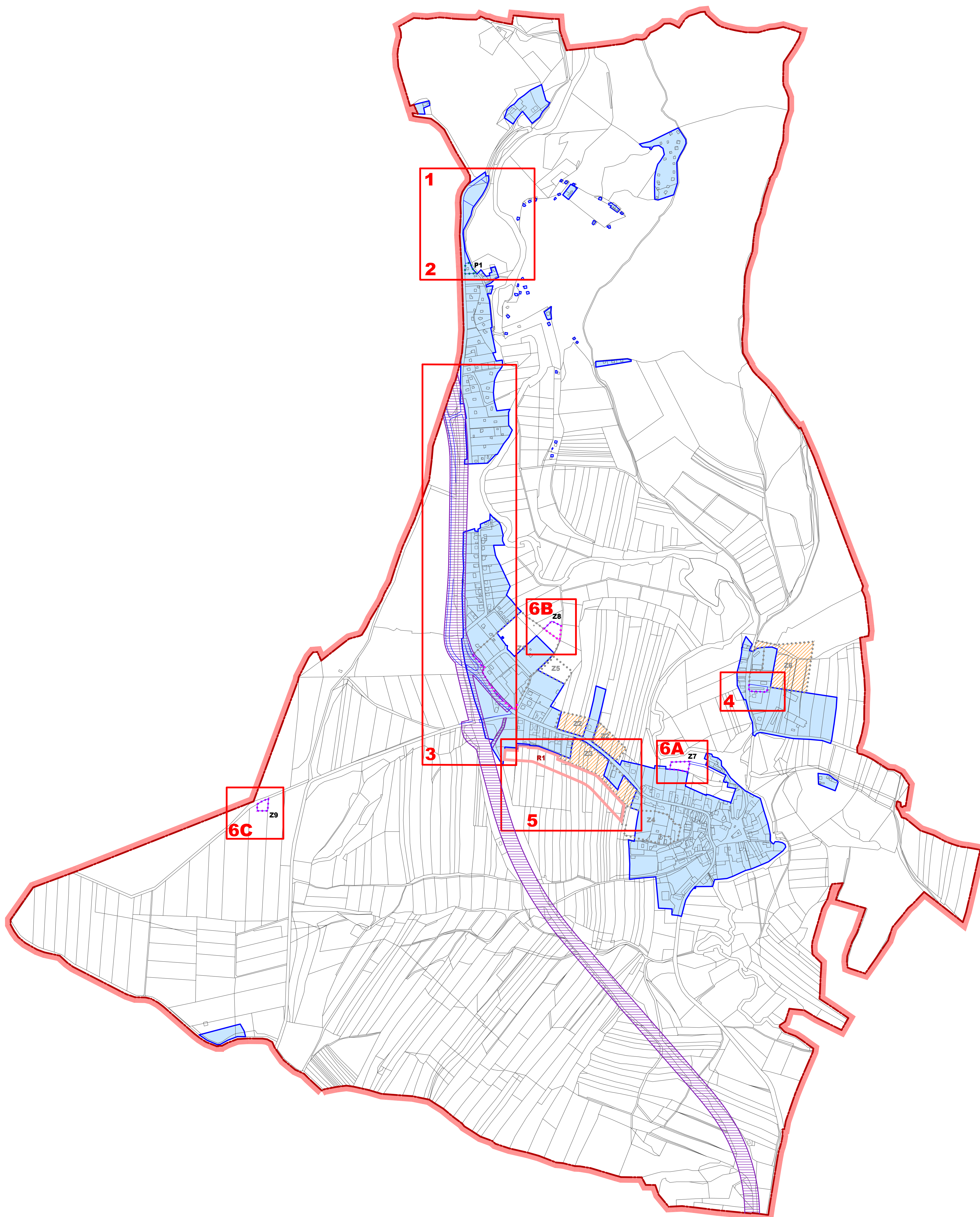
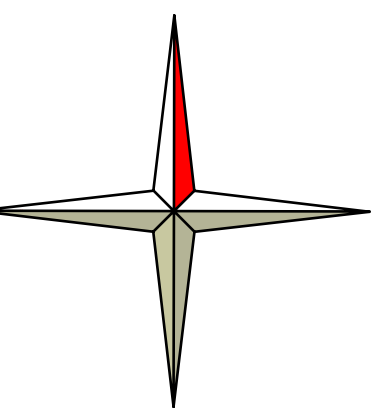
PLOCHY ZMĚN
1 PLOCHY ZMĚN

MAPOVÉ PODKLADY

	KATASTRÁLNÍ MAPA DIGITALIZOVANÁ
	HRANICE SPRÁVNÍHO ÚZEMÍ OBCE SRBY
	HRANICE KATASTRU

PRVKY ZÁKLADNÍHO ČLENĚNÍ ÚZEMÍ

stávající plochy	plánované plochy	územní rezervy	
			ZASTAVĚNÉ ÚZEMÍ K 1. 10. 2022
			HRANICE FUNKČNÍCH PLOCH
			HRANICE ZASTAVITELNÉ PLOCHY DLE ÚP
			HRANICE ZASTAVITELNÉ PLOCHY DLE Z1
			PŘESTAVBOVÁ PLOCHA DLE Z1
			PLOCHY ÚZEMNÍCH REZERV KE ZRUŠENÍ DLE Z1
			RUŠENÝ POŽADAVEK ÚZEMNÍ STUDIE DLE Z1
			UPRAVENÝ KORIDOR DVOJKOLEJNÉ ŽELEZNIČNÍ TRATI C. 190



ÚZEMNÍ PLÁN SRBY

ZMĚNA 1 NÁVRH

POŘIZOVATEL ODBOR VÝSTAVBY A ŽP
MĚSTSKÉHO ÚŘADU NEPOMUK
ZPRACOVATEL ING. ARCH. BLANKA HYSKOVÁ
DATUM ZPRACOVÁNÍ 02/2023
MĚŘITKO 1 : 5 000

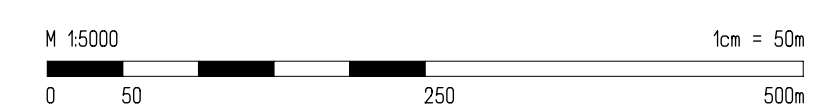
HLAVNÍ PROJEKTANT
ING. ARCH. BLANKA HYSKOVÁ

Vydáno Zastupitelstvem obce Srby
Nabytí účinnosti dne

MÚ Nepomuk, odbor výstavby a životního prostředí
Bc. Jaroslav Samek, vedoucí odboru

ZÁKLADNÍ ČLENĚNÍ ÚZEMÍ

N1



V/S = 800 / 840 (0,67m²)