





**LEGENDA**

**Základní členění**

-  hranice území dotčeného změnou č.2, vč. označení
-  území zastavěné / zastavitelné
-  hranice uličních prostranství stabilizovaná uzavřená / otevřená

**Odkanalizování území**

-  návrh trasy koridoru gravitační kanalizace

**ZÁZNAM O ÚČINNOSTI  
ÚZEMNÍHO PLÁNU NEPOMUK**

a) Správní orgán, který územní plán Nepomuk vydal:  
**ZASTUPITELSTVO MĚSTA NEPOMUK**

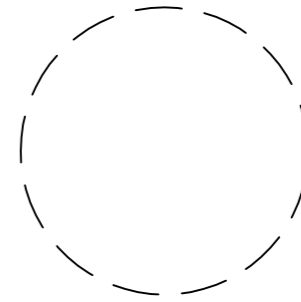
b) Údaje o vydání:

DATUM NABYTÍ ÚČINNOSTI.....

c) Údaje o oprávněné úřední osobě pořizovatele:


JMÉNO A PŘÍJMENÍ: **Bc. Jaroslav Samek**  
FUNKCE: **vedoucí OVŽP MĚÚ Nepomuk**

PODPIS A OTISK ÚŘEDNÍHO RAŽÍTKA



**ÚZEMNÍ PLÁN NEPOMUK  
změna č.2**

OBJEDNATEL  
Město Nepomuk  
náměstí Augustina Němejce 63, 335 01 Nepomuk  
+420 371 519 711

POŘIZOVATEL  
 Městský úřad Nepomuk  
náměstí Augustina Němejce 63,  
335 01 Nepomuk  
+420 371 519 711  
Oprávněná osoba: Bc. Jaroslav Samek

ZPRACOVATEL  
 **unit** UNIT architekti, s.r.o.  
Thákurova 9, 166 34 Praha 6  
+420 224 356 470

HLAVNÍ ARCHITEKT  
prof. Ing. arch. Michal Kohout  
Ing. arch. Filip Tittel

VEDOUČÍ PROJEKTU  
Ing. arch. Lukáš Havelka

NÁZEV VÝKRESU  
**KONCEPCE TECHNICKÉ  
INFRASTRUKTURY**

MĚŘÍTKO 1 : 5 000      FORMÁT [mm] A2      DATUM 01/2022