
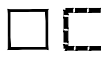

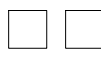





LEGENDA



Základní členění

-  hranice území dotčeného změnou č.2, vč. označení
-  území zastavěné / zastavitelné
-  hranice uličních prostranství stabilizovaná uzavřená / otevřená

Stanovení podmínek pro využití ploch (regulace využití)

- Limity využití ploch
-  [VP] veřejná prostranství předzahrádky / parkové upravené části / bez rozlišení
 -  [MI] intenzivní městské využití / přestavba
 -  [MP] městské a předměstské využití / přestavba
 -  [PROD-N] produkční využití, s nižší zátěží / zastavitelné / přestavba

Stanovení podmínek prostorového uspořádání (prostorová regulace)

-  zástavba liniiová
-  výšková hladina zástavby

ZÁZNAM O ÚČINNOSTI ÚZEMNÍHO PLÁNU NEPOMUK

a) Správní orgán, který územní plán Nepomuk vydal:
ZASTUPITELSTVO MĚSTA NEPOMUK

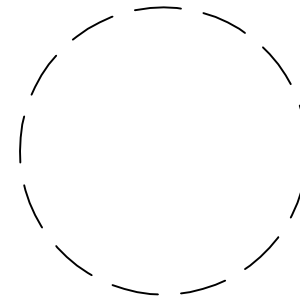
b) Údaje o vydání:

DATUM NABÝTÍ ÚČINNOSTI.....

c) Údaje o oprávněné úřední osobě pořizovatele:


JMÉNO A PŘÍJMENÍ: **Bc. Jaroslav Samek**
FUNKCE: **vedoucí OVŽP MĚÚ Nepomuk**

PODPIS A OTISK ÚŘEDNÍHO RAŽÍTKA



**ÚZEMNÍ PLÁN NEPOMUK
změna č.2**

OBJEDNATEL
Město Nepomuk
náměstí Augustina Němejce 63, 335 01 Nepomuk
+420 371 519 711

POŘIZOVATEL
 Městský úřad Nepomuk
náměstí Augustina Němejce 63,
335 01 Nepomuk
+420 371 519 711
Oprávněná osoba: Bc. Jaroslav Samek

ZPRACOVATEL
 **unit** architekti
UNIT architekti, s.r.o.
Thákurova 9, 166 34 Praha 6
+420 224 356 470

HLAVNÍ ARCHITEKT
prof. Ing. arch. Michal Kohout
Ing. arch. Filip Tittel
VEDOUČÍ PROJEKTU
Ing. arch. Lukáš Havelka

NÁZEV VÝKRESU
HLAVNÍ VÝKRES

MĚŘÍTKO 1 : 5 000 FORMÁT [mm] A2 DATUM 01/2022