
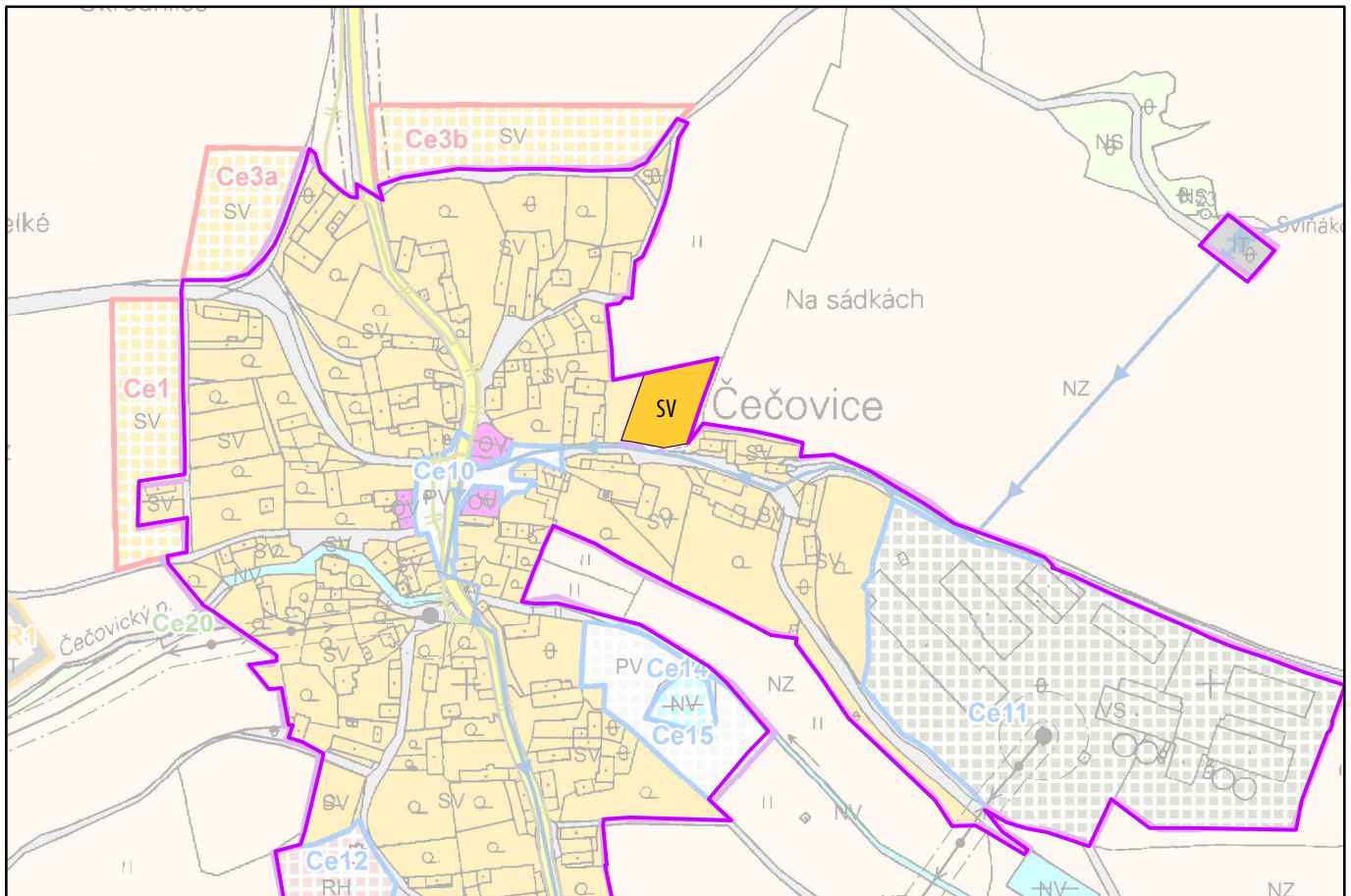


ÚZEMNÍ PLÁN ČÍŽKOV - změna č. 1




B2b) Koordinační výkres - d

1 : 5 000 



 hranice zastavěného území k 31.10.2020

Plochy s rozdílným způsobem využití

stabilizované plochy	plochy změn	územní rezervy	
			SV bydlení smíšené venkovské