
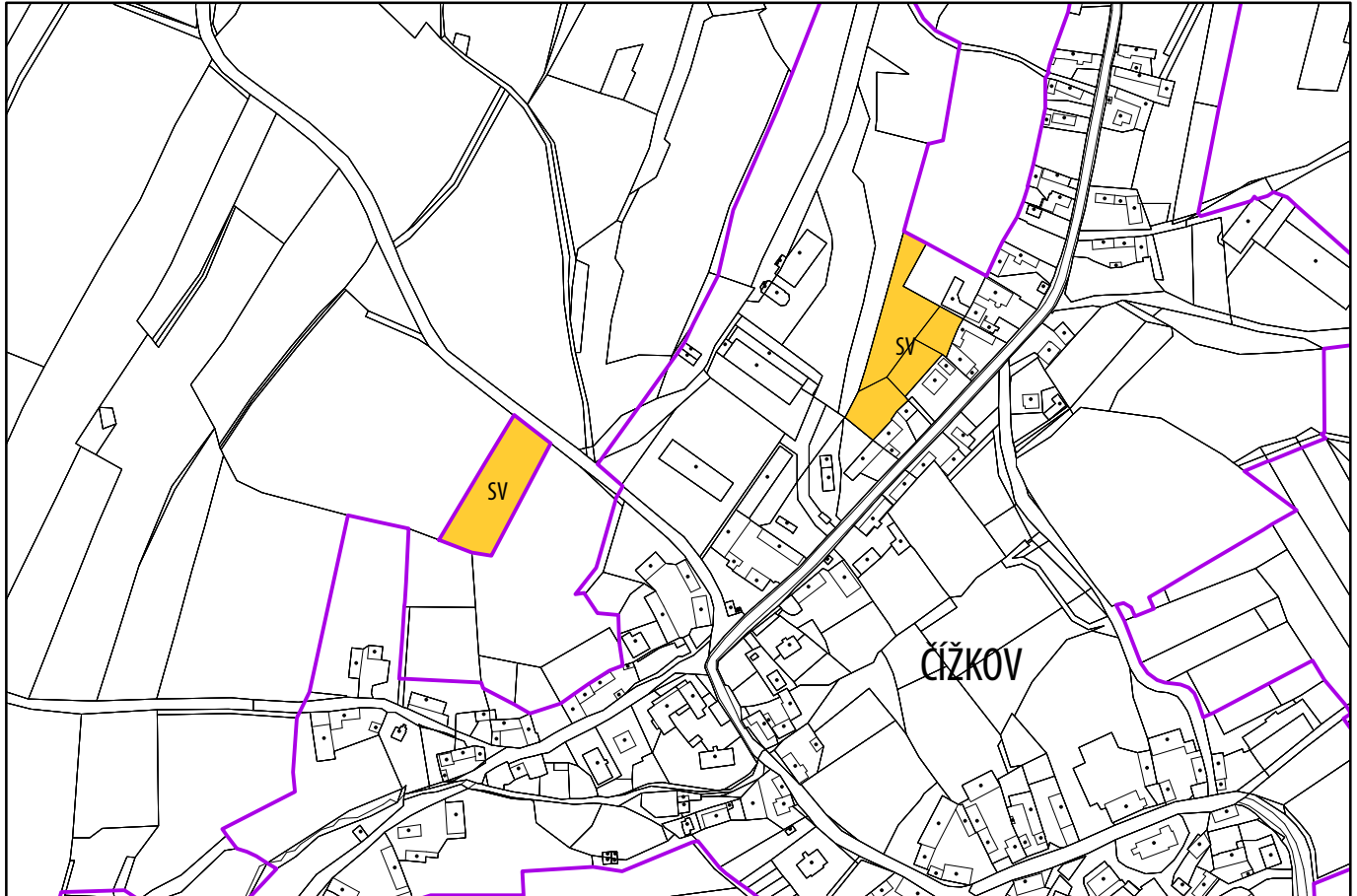


# ÚZEMNÍ PLÁN ČÍŽKOV - změna č. 1




A2b) Hlavní výkres - b  
Urbanistická koncepce a koncepce uspořádání krajiny

1 : 5 000 



 hranice zastavěného území k 31.10.2020

## Plochy s rozdílným způsobem využití

stabilizované plochy  SV plochy změn  územní rezervy  SV - smíšené obytné venkovské

## Záznam o účinnosti

- Označení správního orgánu, který změnu ÚP č. 1 vydal:  
Zastupitelstvo obce Čížkov
- Pořadové číslo poslední změny: 1
- Datum nabytí účinnosti poslední změny:
- Údaje o oprávněné úřední osobě pořizovatele:  
MěÚ Nepomuk, odbor výstavby a životního prostředí  
Jméno a příjmení: Bc. Jaroslav Samek  
Funkce: vedoucí odboru výstavby a životního prostředí  
Podpis:

Otisk úředního razítka: