
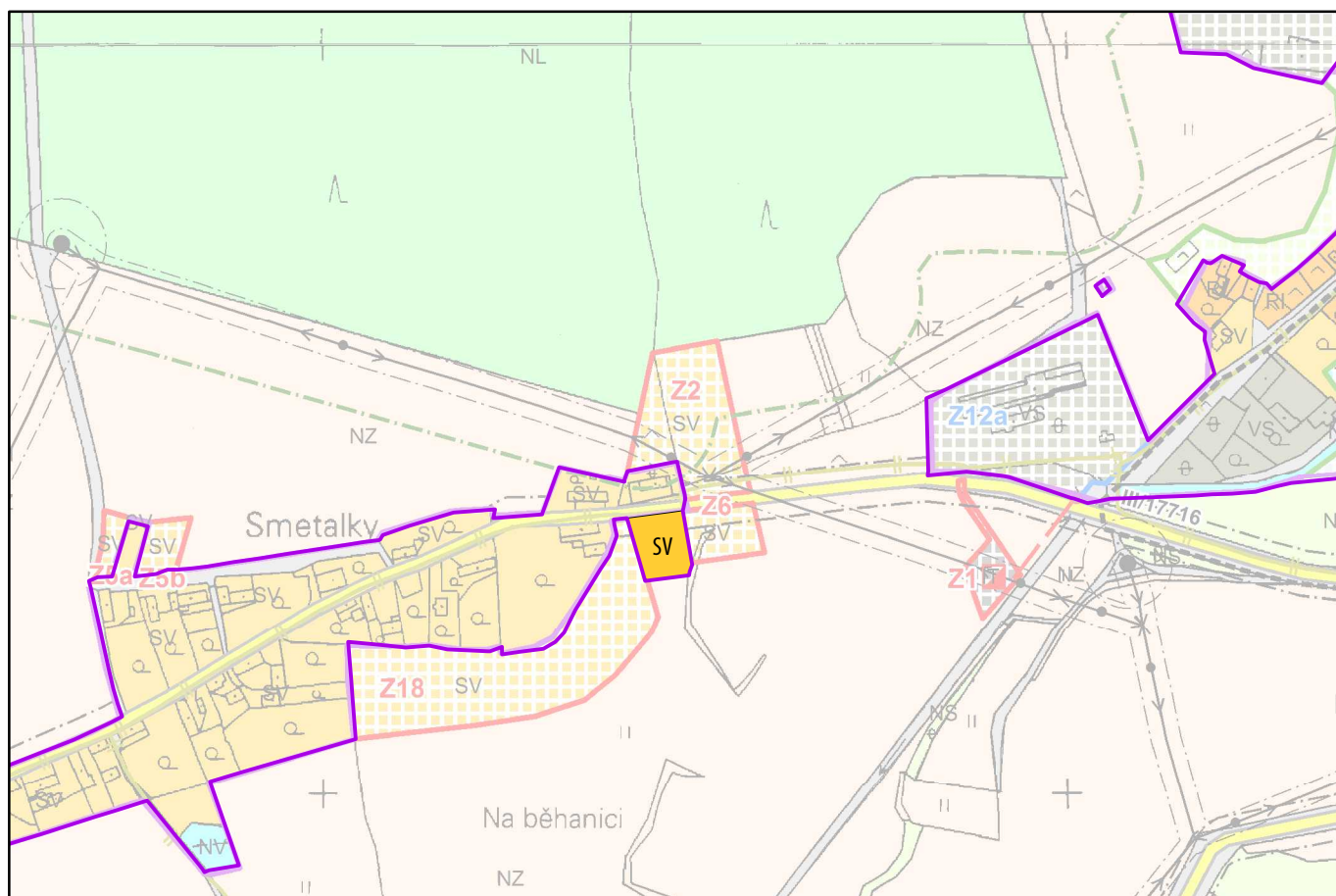


ÚZEMNÍ PLÁN ČÍŽKOV - změna č. 1

B2b) Koordinační výkres - c




1 : 5 000 



 hranice zastavěného území k 31.10.2020

Plochy s rozdílným způsobem využití

stabilizované plochy plochy změn územní rezervy

 SV   SV - smíšené obytné venkovské