
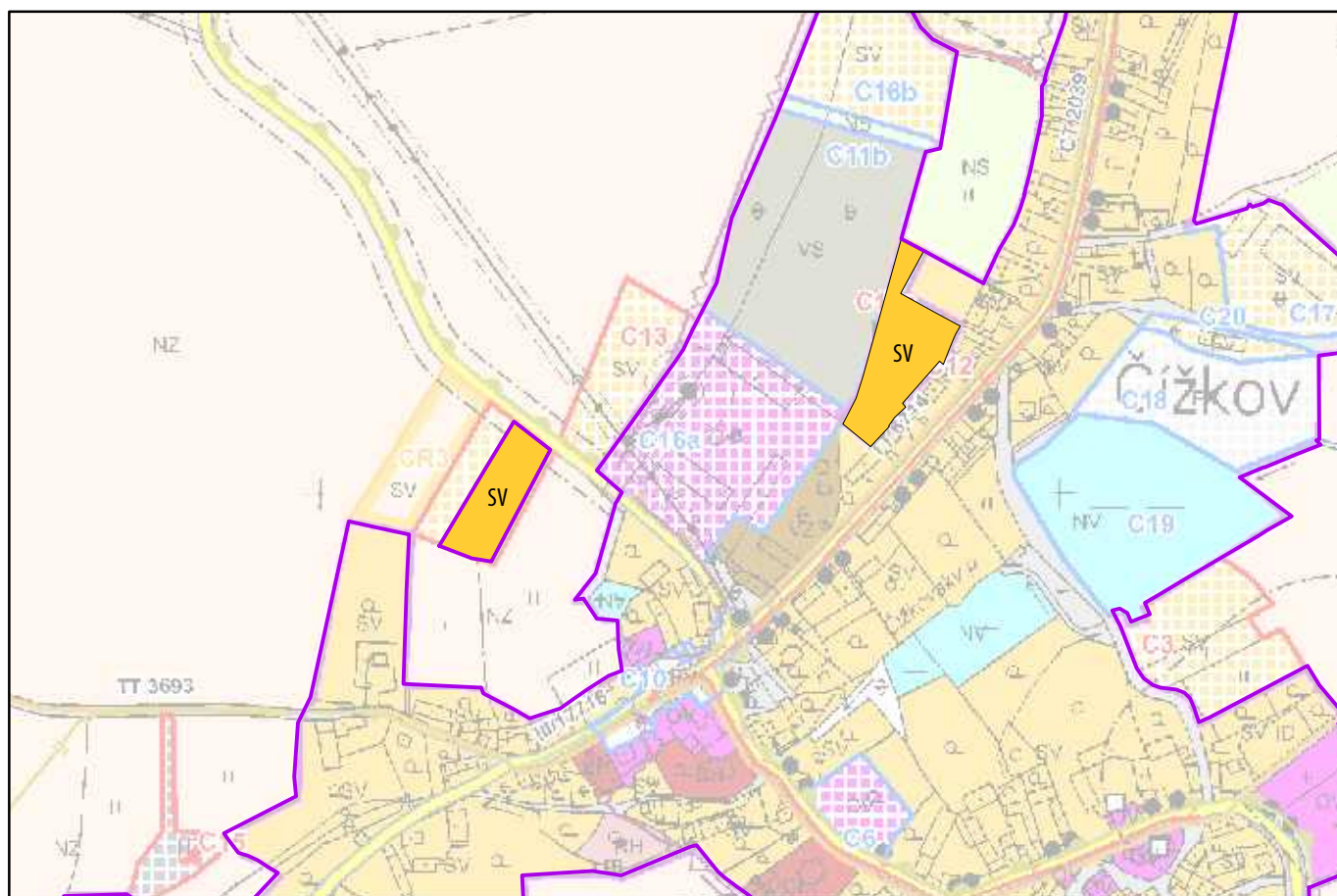


ÚZEMNÍ PLÁN ČÍŽKOV - změna č. 1




B2b) Koordinační výkres - b

1 : 5 000 



 hranice zastavěného území k 31.10.2020

Plochy s rozdílným způsobem využití

| stabilizované plochy | plochy změn | územní rezervy | |
|--|---|---|-------------------------------|
|  SV |  |  | SV - smíšené obytné venkovské |