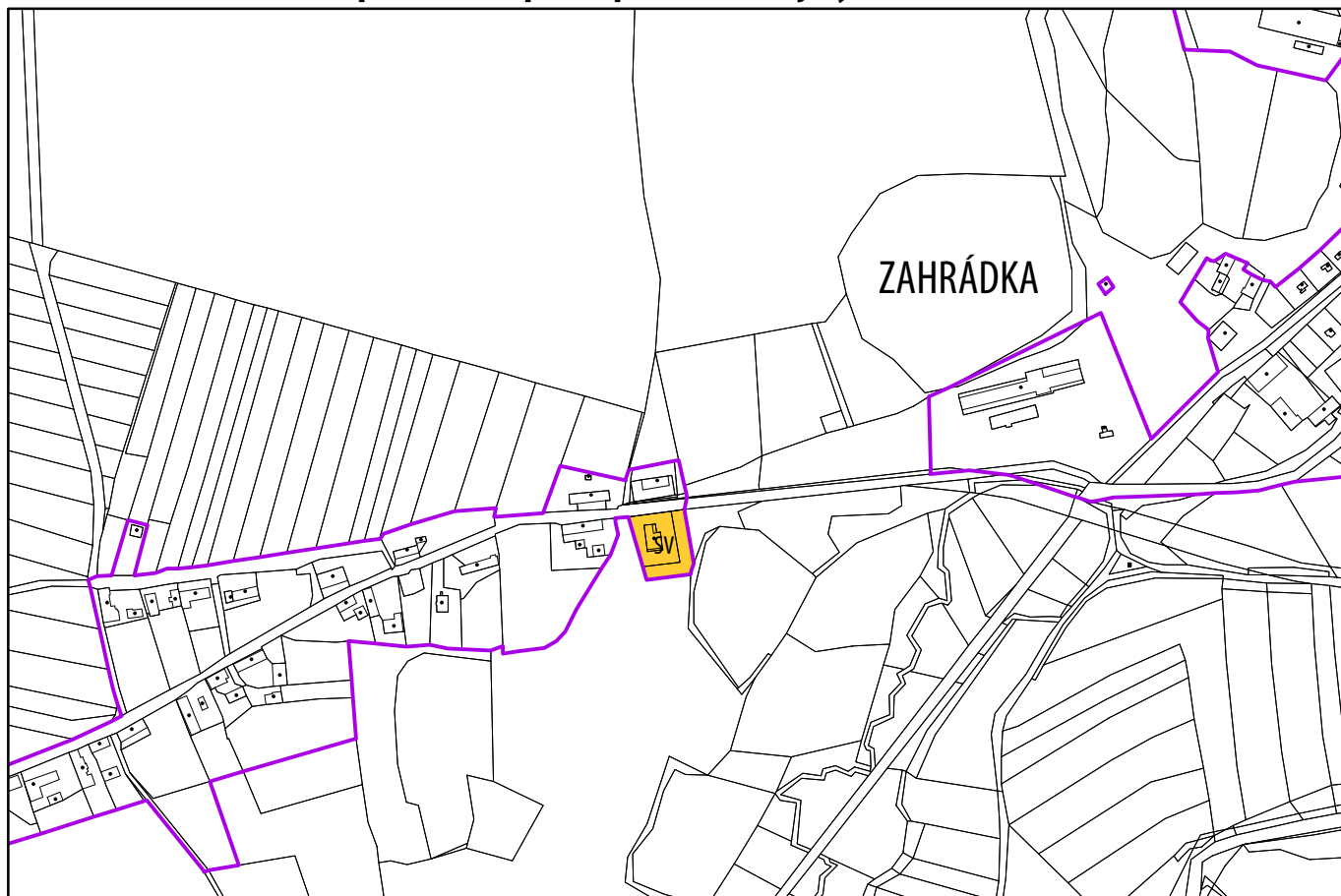
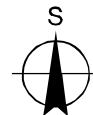


# ÚZEMNÍ PLÁN ČÍŽKOV - změna č. 1

A2b) Hlavní výkres - c  
Urbanistická koncepce a koncepce uspořádání krajiny




1 : 5 000



 hranice zastavěného území k 31.10.2020

## Plochy s rozdílným způsobem využití

stabilizované plochy    plochy změn    územní rezervy

   SV - smíšené obytné venkovské

## Záznam o účinnosti

- Označení správního orgánu, který změnu ÚP č. 1 vydal:  
Zastupitelstvo obce Čížkov
- Pořadové číslo poslední změny: 1
- Datum nabytí účinnosti poslední změny:
- Údaje o oprávněné úřední osobě pořizovatele:  
MěÚ Nepomuk, odbor výstavby a životního prostředí  
Jméno a příjmení: Bc. Jaroslav Samek  
Funkce: vedoucí odboru výstavby a životního prostředí  
Podpis:

Otisk úředního razítka: