




LEGENDA



Základní členění

①  hranice území dotčeného změnou č.1, vč. označení



  území zastavěné / zastavitelné


hranice uličních prostranství stabilizovaná uzavřená / otevřená

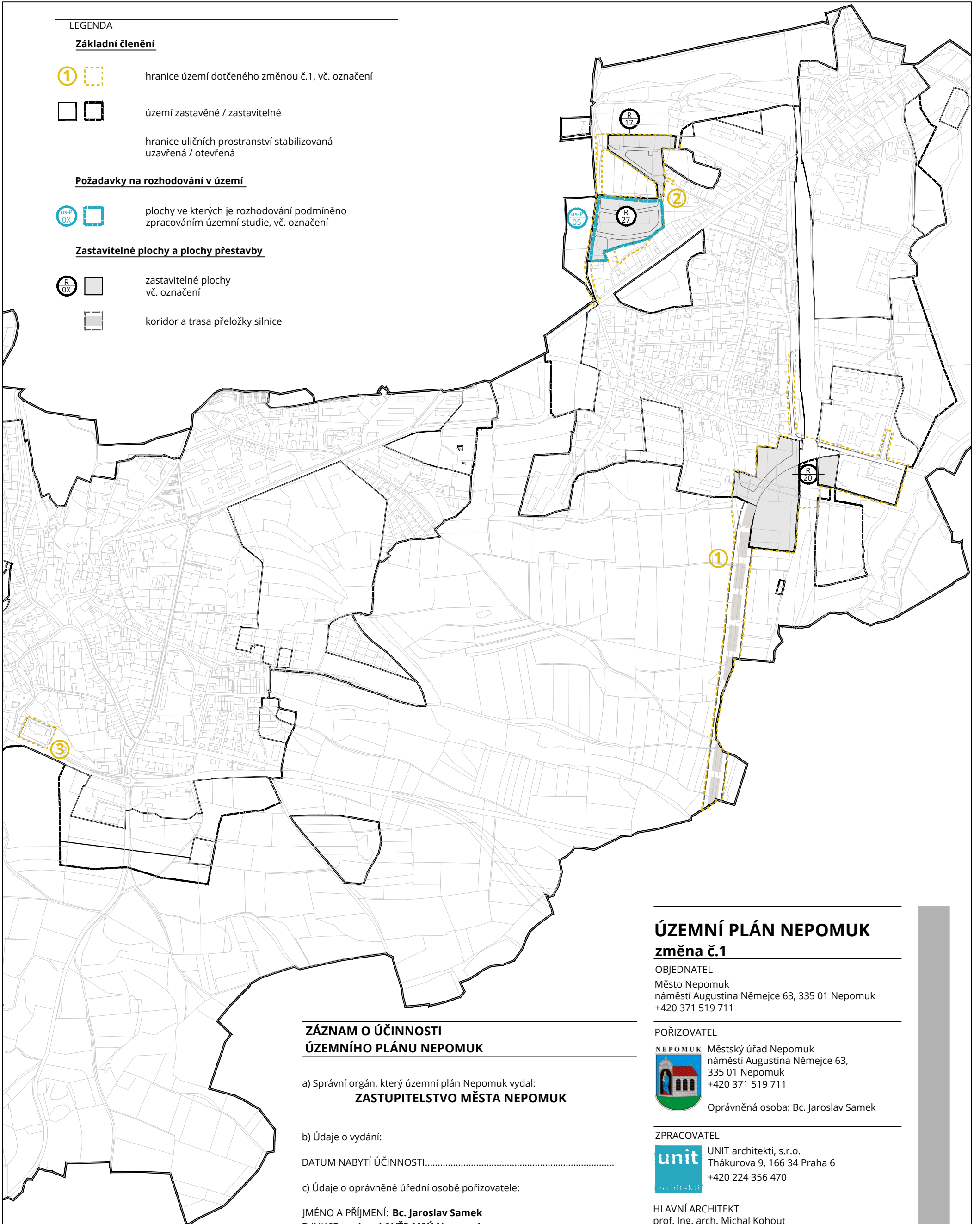
Požadavky na rozhodování v území

  plochy ve kterých je rozhodování podmíněno zpracováním územní studie, vč. označení

Zastavitelné plochy a plochy přestavby

  zastavitelné plochy vč. označení

 koridor a trasa přeložky silnice



**ZÁZNAM O ÚČINNOSTI
ÚZEMNÍHO PLÁNU NEPOMUK**

a) Správní orgán, který územní plán Nepomuk vydal:
ZASTUPITELSTVO MĚSTA NEPOMUK

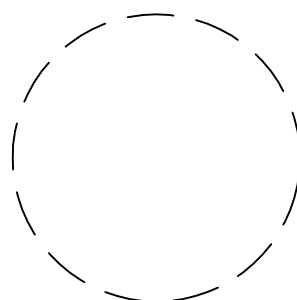
b) Údaje o vydání:

DATUM NABYTÍ ÚČINNOSTI.....

c) Údaje o oprávněné úřední osobě pořizovatele:


JMÉNO A PŘÍJMENÍ: **Bc. Jaroslav Samek**
FUNKCE: **vedoucí OVŽP MěÚ Nepomuk**

PODPIS A OTISK ÚŘEDNÍHO RAZÍTKA



**ÚZEMNÍ PLÁN NEPOMUK
změna č.1**

OBJEDNATEL
Město Nepomuk
náměstí Augustina Němejce 63, 335 01 Nepomuk
+420 371 519 711

POŘIZOVATEL
 Městský úřad Nepomuk
náměstí Augustina Němejce 63,
335 01 Nepomuk
+420 371 519 711
Oprávněná osoba: Bc. Jaroslav Samek

ZPRACOVATEL
 UNIT architekti, s.r.o.
Thákurova 9, 166 34 Praha 6
+420 224 356 470

HLAVNÍ ARCHITEKT
prof. Ing. arch. Michal Kohout
Ing. arch. Filip Tittl

VEDOUCÍ PROJEKTU
Ing. arch. Lukáš Havelka

NÁZEV VÝKRESU
**VÝKRES ZÁKLADNÍHO
ČLENĚNÍ ÚZEMÍ**

MĚŘÍTKO 1 : 10 000 FORMÁT [mm] A3 DATUM 09/2020