













LEGENDA

-  HRANICE ŘEŠENÉHO ÚZEMÍ
-  STÁVAJÍCÍ PARCELY DLE KN
-  STÁVAJÍCÍ STAVBY DLE KN
-  NAVRŽENÉ POZEMKY RODINNÝCH DOMŮ
-  VEŘEJNÉ PROSTRANSTVÍ - ULICE
-  OBSLUŽNÁ KOMUNIKACE
-  ZKLIDNĚNÁ KOMUNIKACE - OBYTNÁ ULICE
-  PLOCHY ZELENĚ V OP VODNÍHO ZDROJE
-  PLOCHA ZELENĚ

TRASY POHYBU

-  KOMUNIKACE PRO MOTOROVÁ VOZIDLA
-  DRÁHA PRO JÍZDU NA INLINE, KOLE, ATD.
-  PĚŠÍ TRASY



## DVOREC - POD OBOROU

INVESTOR



Město Nepomuk

náměstí Augustina Němejce 63  
335 01 Nepomuk

GENERÁLNÍ PROJEKTANT




AIP Plzeň spol. s r.o., Brojova 16, 326 00 Plzeň

AUTORIZOVAL **ING. ARCH. JAN BAXA**

ODP. PROJEKTANT **ING. ARCH. JAN BEJVL**

VYPRACOVALA **ING. LUCIE NOVÁ**



### VÝKRES DOPRAVNÍ A TECHNICKÉ KONCEPCE

STUPEŇ **ÚZEMNÍ STUDIE**

FORMÁT **3A4**  
 DATUM **03/2019**  
 MĚŘÍTKO **1:2000**  
 ZAKÁZKA **AIP 17 020**