











LEGENDA


-  hranice řešeného území – admin. úz. Nepomuk
-  přírodní park
-  železnice
-  variantní možnost řešení nákladní dopravy ve Dvorcí

Jevy převzaté ze ZUR PK

-  návrh Územního systému ekologické stability (ÚSES) nadregionální včetně OP / regionální
- Veřejně prospěšné stavby (VPS):**
-  [1] silnice I/20 / přeložka mezi obcemi Seč a Životice / obchvat Nepomuk
-  [2] silnice II/191
-  [3] železniční trať – modernizace / ZD190/01 trať č. 190, úsek Plzeň–Nepomuk, zdvojkolejnění a směrová rektifikace
-  [4a] vedení ZVN 400 kV / E09 zdvojení vedení 400 kV Kočín – Přeštice
-  [4b] vedení WN 110 kV / E01 vedení 110 kV Rokycany – Blovice – Nepomuk

ÚZEMNÍ PLÁN NEPOMUK

OBJEDNATEL
Město Nepomuk
náměstí Augustina Němejce 63, 335 01 Nepomuk
+420 371 519 711

POŘIZOVATEL
 Městský úřad Nepomuk
náměstí Augustina Němejce 63, 335 01 Nepomuk
+420 371 519 711
Oprávněná osoba: Bc. Jaroslav Samek

ZPRACOVATEL
 UNIT architekti, s.r.o.
Thákurova 9, 166 34 Praha 6
+420 224 356 470

HLAVNÍ ARCHITEKT
prof. Ing. arch. Michal Kohout
Ing. arch. Filip Tittl

VEDOUCÍ PROJEKTU
Ing. arch. Lukáš Havelka

ZPRACOVATELSKÝ TÝM
Ing. arch. Lukáš Havelka
Ing. arch. Eliška Štefaničová

Ing. Petr Hrdlička / technická infrastruktura
Ing. Pavol Ondovčák / dopravní infrastruktura
Ing. Alena Šimčíková / krajinná infrastruktura

NÁZEV VÝKRESU

VÝKRES ŠIRŠÍCH VZTAHŮ

MĚŘÍTKO 1 : 50 000 FORMÁT [mm] 420 X 297 DATUM 09/2018