



Evropská unie
Evropský sociální fond
Operační program Zaměstnanost



**Royal
HaskoningDHV**
Enhancing Society Together

Příloha č. 1

Nezkrácená verze analytického profilu města

Strategický plán rozvoje města
Nepomuk



prosinec 2017



Obsah

ANALYTICKÝ PROFIL MĚSTA NEPOMUK

1.	Obecná charakteristika.....	4
1.1	Poloha.....	4
1.2	Správní charakteristika.....	4
1.3	Historie města.....	6
2	Obyvatelstvo.....	8
2.1	Vývoj počtu obyvatel města Nepomuk.....	8
3	Ekonomika.....	15
3.1	Ekonomická struktura.....	15
3.2	Trh práce.....	17
4	Sociální prostředí.....	21
4.1	Zdravotní služby.....	21
4.2	Sociální služby.....	24
5	Školství a volnočasové aktivity.....	26
5.1	Školství a vzdělávací instituce.....	26
5.2	Volnočasové aktivity, spolková činnost.....	29
6	Doprava.....	35
6.1	Silniční doprava.....	35
6.2	Železniční doprava.....	37
6.3	Autobusová doprava.....	38
6.4	Cyklistická doprava.....	39
7	Technická infrastruktura.....	40
7.1	Vodní hospodářství.....	40
7.2	Energetika a telekomunikace.....	42
8	Životní prostředí.....	45
8.1	Typ krajiny podle reliéfu.....	45
9	Kultura a cestovní ruch.....	59
9.1	Kultura a kulturní akce.....	59
9.2	Cestovní ruch.....	59
10	Správa města.....	67
10.1	Vedení a správa města.....	67
10.2	Finanční analýza.....	69
10.3	Regionální partnerství.....	74



Evropská unie
Evropský sociální fond
Operační program Zaměstnanost



ANALYTICKÝ PROFIL MĚSTA NEPOMUK



1. Obecná charakteristika

1.1 Poloha

Město Nepomuk leží na jihozápadě České republiky v jihovýchodní části Plzeňského kraje, v okrese Plzeň-jih. Nepomuk leží ve vzdálenosti přibližně 35 km jihovýchodně od Plzně a 25 km od Klatov. Svůj význam pro rozvoj území může mít i napojení na mezinárodní silnici E49 Karlovy Vary – České Budějovice. Nedaleko města protéká řeka Úslava (přítok Berounky). Nadmořská výška města je 449 m n. m. Dominantou krajiny tyčící se nad Nepomukem je vrch se známým zámekem Zelená Hora (536 m n. m.), který však leží v katastru sousední obce Klášter. Bezpochyby světový věhlas přinesl městu místní rodák sv. Jan Nepomucký. V blízkosti se nachází množství přírodních památek, včetně nově vyhlášené chráněné krajinné oblasti Brdy.

Obr. 1: Poloha města Nepomuk v rámci České republiky



Zdroj: mapy.cz, geoportal.cuzk.cz, 2017

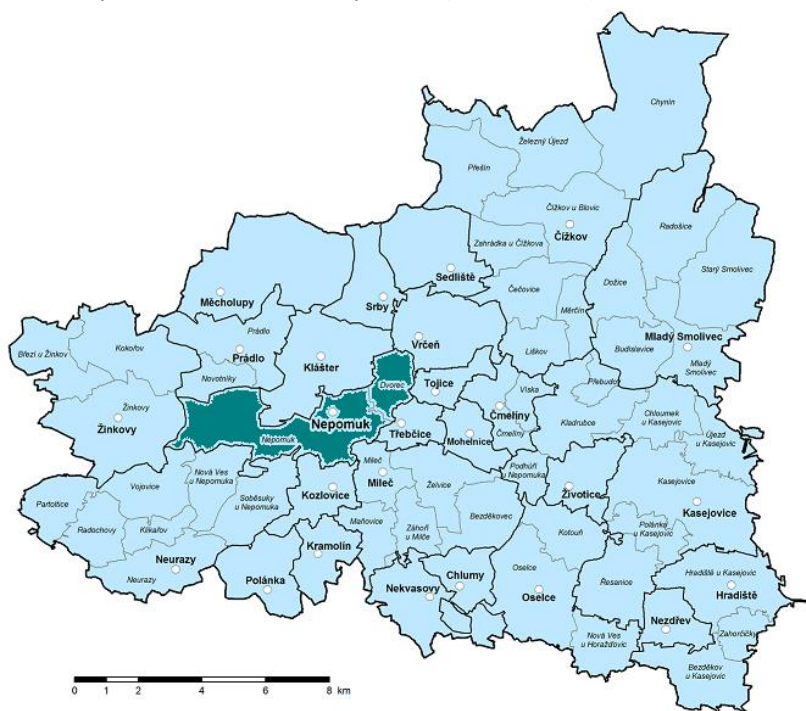
Podle geomorfologického členění České republiky náleží město Nepomuk do Česko-moravské subprovincie, která se rozkládá v jihovýchodních Čechách, jihozápadní Moravě a malou částí v severním Rakousku. Z detailnějšího geomorfologického pohledu je město součástí geomorfologické oblasti Středočeská pahorkatina, celku Blatenská pahorkatina a podcelku Nepomucká vrchovina s v nejvyšším vrcholem Drkolná (729 m n. m.), který je již mimo území ORP Nepomuk, nicméně zde pramení Úslava.

1.2 Správní charakteristika

Správní obvod obce s rozšířenou působností Nepomuk leží ve východní části Plzeňského kraje, sousedí se čtyřmi SO ORP (Blovice, Horažďovice, Klatovy a Přeštice) a na východě se Středočeským (ORP Příbram) a Jihočeským krajem (ORP Blatná). Zahrnuje 26 obcí, z nichž Kasejovice a Nepomuk mají statut města. Výměra SO ORP Nepomuk (30 876 ha) představuje 4,1 % z území celého kraje. K 31. 12. 2015 žilo na území SO ORP Nepomuk 11 575 obyvatel, tj. 2,0 % z celkového počtu obyvatelstva Plzeňského kraje. Z hlediska počtu obyvatel je tak nejmenším a podle hustoty 37,5 obyvatel na 1 km² třetím nejméně zalidněným správním obvodem v Plzeňském kraji. Územní vymezení SO ORP Nepomuk je zobrazeno na následující mapě.



Obr. 2: Správní obvod ORP Nepomuk (k 1. 1. 2016)



Zdroj: ČSÚ, 2016

Okres Plzeň-jih má rozlohu 990 km², z čehož průměrná rozloha obce činí 1 107 ha. Největší rozlohu má Spálené Poříčí (5 782 ha), Čížkov (4 912 ha) a Dobřany (3 532 ha), naopak nejmenší Bolkov (182 ha), Tojice (241 ha) a Třebčice (241 ha). Okres se k 1. 1. 2016 členil na 90 obcí (z toho 7 měst) a 203 částí obcí. K největším městům patří Přeštice (7 099 obyvatel), Dobřany (6 199 obyvatel) a Blovice (4 143 obyvatel). Naopak nejméně obyvatel mají Životice (41), Týniště (43) a Polánka (46).



Obr. 3: Administrativní členění okresu Plzeň-jih (k 1. 1. 2016)



Zdroj: ČSÚ, 2016

1.3 Historie města

Nejstarší písemná zmínka o Nepomuku pochází z roku 1144. Dozvědět se lze o ní v souvislosti se založením nedalekého cisterciáckého kláštera. Již dříve existující osada Nepomuk, původně zvaná Pomuk, se postupně stala trhovou vsí a centrem správy, řemesel a obchodu pro rozlehlou klášterní doménu. Ve 13. století bylo uděleno Nepomuku hrdelní právo¹. Tradice klade do míst dnešního města dvě starší osady (Přesanice a Pomuk). Vlastní konstituování Nepomuka, jakožto osídlení městského typu, souvisí pravděpodobně se vznikem a rozvojem stříbrných dolů a rýžováním zlata, jehož pozůstatky jsou ve zdejší krajině dodnes patrné (např. v okolí náměstí Augustina Němejce lze nalézt síť středověkých štol a podzemních chodeb). Původní trhová ves obdržela zřejmě roku 1413 městská práva, jako město byla označována ovšem již ve 14. století. V roce 1420 byl klášter vypálen husity a jeho majetek přešel do rukou Švamberků (posléze Šternberků). Díky vrchnosti i samotným panovníkům získalo město rozsáhlé právo várečné, které bylo jedním z nejdůležitějších a nejvýdělečnějších středověkých městských práv, když umožňovalo vařit pivo. Následně v roce 1465 bylo uděleno právo konání čtyřdenních výročních trhů. Roku 1730 určil císař Karel VI., aby Nepomuk, zvaný někdy městem a jindy městečkem, měl již nastálo titul města. Od poloviny 19. století byl Nepomuk sto let sídlem okresního soudu.

K významnému rozvoji města došlo v 17. až 19. století v souvislosti se svatojánským kultem sv. Jan Nepomuckého, který se narodil v Nepomuku kolem roku 1340. Stal se veřejným notářem a generálním vikářem pražské arcidiecéze a jako jeden z nejvyšších hodnostářů se ocitl v centru tehdejších sporů mezi církví a králem. V roce 1393 byl po mučení svržen z Karlova mostu do Vltavy.

¹ Které označovalo v době feudální soudní pravomoc uložit trest smrti, stejně jako soudy.



V převážně nekatolických Čechách existoval již během 15. až 16. století kult Jana Nepomuckého, ale jen v okruhu kněžstva svatovítské katedrály. Masově se začal šířit ve 2. polovině 17. století a teprve v roce 1729 jej papež Benedikt XIII. oficiálně kanonizoval. Se stovkami svatojánských soch a kostelů se setkáváme nejen v Česku, ale i za hranicemi. Jako patron vod ochraňuje mnoho mostů. Sv. Jan Nepomucký se stal nejvýznamnějším barokním světcem. Nad městem se nachází zámek Zelená Hora, známý díky Jednotě zelenohorské, Zelenohorskému rukopisu či Černým baronům.

Ze současných dějin lze za významný považovat rok 2003, kdy se stal Nepomuk obcí s rozšířenou působností.

Shrnutí

- napojení na mezinárodní silnici E49 Karlovy Vary – České Budějovice
- relativně bohatá historie města – rodiště světoznámého sv. Jana Nepomuckého
- poloha Nepomuku vůči atraktivním turistickým cílům a velkým městům (Plzeň)

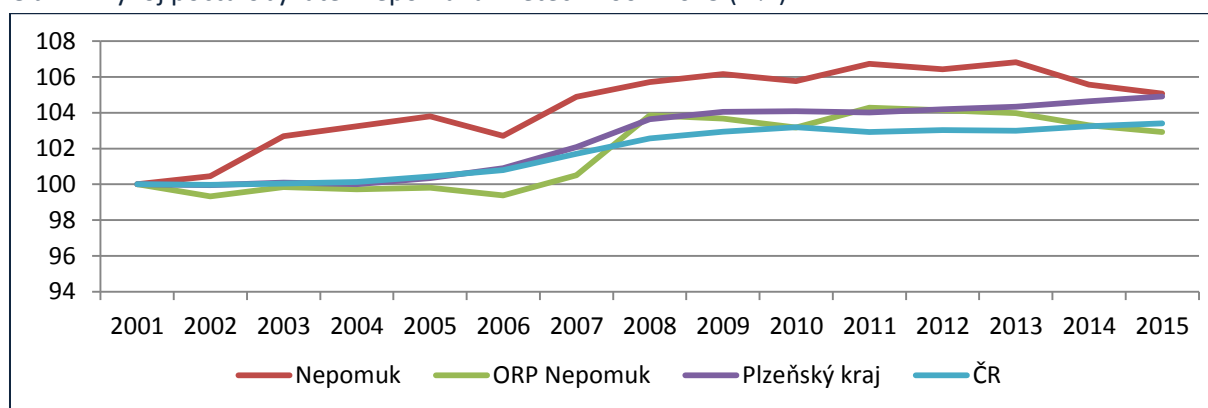


2 Obyvatelstvo

2.1 Vývoj počtu obyvatel města Nepomuk

Město Nepomuk mělo k 31. 12. 2015 celkem 3 755 obyvatel. Z následujícího grafu, který znázorňuje srovnání města s příslušným ORP, krajem i celou Českou republikou, zřetelně vyplývá, že po roce 2000 docházelo dlouhodobě k nárůstu v počtu obyvatel. Vzhledem významnosti odchylky a dlouhodobému trendu, lze pokládat situaci za nadprůměrnou. Nicméně situace za poslední tři roky vykazuje opačnou tendenci. Od maxima v roce 2013, kdy žilo v Nepomuku 3 818 obyvatel, počet obyvatel klesá.

Obr. 4: Vývoj počtu obyvatel Nepomuku v letech 2001-2015 (v %)

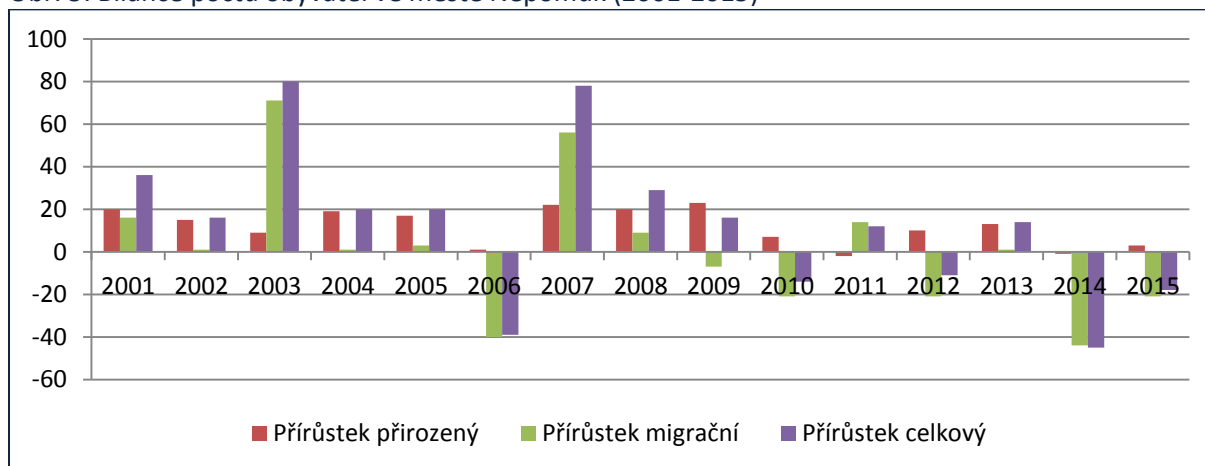


Zdroj: Český statistický úřad, 2001-2015

Z analýzy bilance počtu obyvatel Nepomuku vyplývá, že na celkový přírůstek obyvatel má vliv v každém roce jiný faktor. V letech 2001, 2002, 2004, 2008, 2009, 2010 a 2013 převažuje přirozený přírůstek nad migračním, v ostatních letech je tomu naopak. Za významnou odchylku lze považovat rok 2003 a 2007, kdy došlo k značnému nárůstu počtu přistěhovalých (126 obyvatel v roce 2003 a 153 v roce 2007). Důvodem může být vliv trendu migrace, při kterém lidé vyhledávají okrajové části větších měst (Plzeň) k bydlení. Na druhou stranu v letech 2006 a 2014 došlo k významnému odlivu obyvatel. Počet vystěhovalých v roce 2013 dosahuje maxima (132 vystěhovalých). Přirozený přírůstek není pro město z hlediska výše hodnot nijak zvlášť významný. Boom v počtu narozených z let 2007-2009 nebyl dosud překonán. Důležitý je tedy migrační přírůstek, resp. v současné době úbytek.



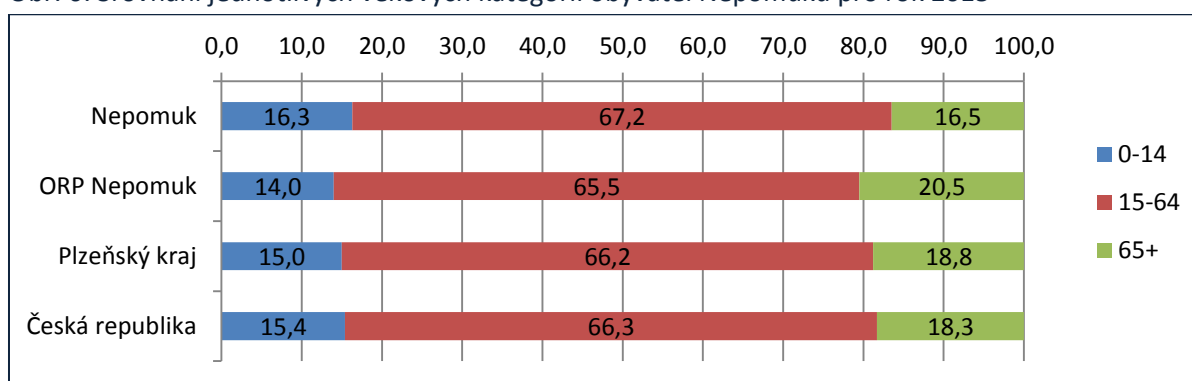
Obr. 5: Bilance počtu obyvatel ve městě Nepomuk (2001-2015)



Zdroj: Český statistický úřad, 2001-2015

Struktura obyvatel podle pohlaví je ve městě Nepomuk rozložena rovnoměrně. Podíl žen a mužů je vyrovnaný ve většině věkových kategorií. V souladu s demografickým trendem se lze u nejmladších skupin setkat s drobnou převahou mužů, zatímco u vyšších věkových kategorií s převahou žen. Ve srovnání s populací Plzeňského kraje, ORP Nepomuk a průměrem ČR lze pozorovat o cca 2 procentní body vyšší podíl dětí ve věku do 14 let, což je pravděpodobně dáno příchodem mladých rodin. Efekt migrační a porodní vlny se dle zástupce základní školy aktuálně projevuje ve zvýšeném počtu žáků na I. stupni. S tím koresponduje i ukazatel průměrného věku obyvatel, který dosahoval v roce 2015 pro Nepomuk hodnoty 41,0 což je o 1,3 let méně než je hodnota naměřená pro Plzeňský kraj a o 2,6 let méně než pro ORP Nepomuk. K nárůstu počtu dětí dochází pozvolně již řadu let, což dokládá i ukazatel indexu stáří (= podíl obyvatel v poproduktivním věku ku počtu obyvatel v předproduktivním věku). V roce 2015 činil index stáří Nepomuku 100,5 %. Ve srovnání s ORP Nepomuk (index stáří 146,6 %) a Plzeňským krajem (index stáří 125,3 %) je situace pro město příznivá. Rovněž příznivý je podíl seniorů na celkovém počtu obyvatel, který činil pro rok 2015 o čtyři procentní body méně než pro průměr příslušného ORP.

Obr. 6: Srovnání jednotlivých věkových kategorií obyvatel Nepomuku pro rok 2015



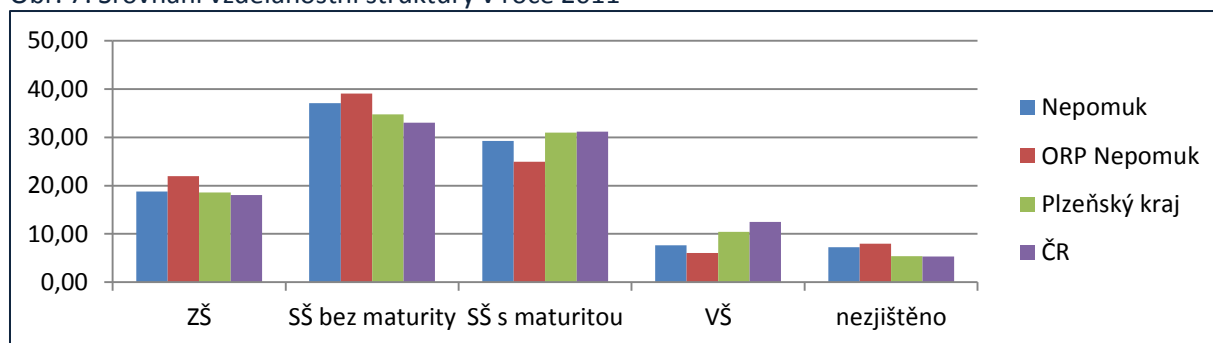
Zdroj: Český statistický úřad, 2015

V oblasti vzdělanosti došlo v Nepomuku stejně jako na celém území ČR k pozitivnímu nárůstu. Vzdělanostní struktura města Nepomuk z roku 2011 vykazuje oproti situaci v roce 2001 snížení počtu osob se základním vzděláním (o 2,03 %) a středoškolským vzděláním bez maturity (o 6,36 %). Naopak



vzrostl počet vysokoškolsky vzdělaných obyvatel (o 2,53 % oproti roku 2001). Srovnání vzdělanostní struktury města Nepomuk s příslušným krajem, ORP i celou ČR za rok 2011, kdy proběhlo poslední SLDB zobrazuje následující obrázek. Současné vzdělanostní rozložení v Nepomuku svědčí o tom, že se v obci vyskytuje nižší počet vzdělaných lidí oproti průměru v kraji, proto by se mělo město snažit vytvořit vhodné podmínky pro to, aby nedocházelo k jejich stěhování do okolních měst.

Obr. 7: Srovnání vzdělanostní struktury v roce 2011



Zdroj: SLDB, 2011

Srovnání struktury obyvatelstva Nepomuku podle národnosti, vyplývající z dat SLDB uskutečněném v roce 2001 a 2011, zachycuje tabulka níže. Téměř naprostá většina obyvatel se v obou letech hlásila k české národnosti (97 % v roce 2001 a 70 % v roce 2011). Ke slovenské národnosti se hlásilo cca 1 % obyvatel města. Třetí nejčetnější byla národnost ukrajinská. Ostatní národnosti jsou pro město Nepomuk z hlediska hodnot zanedbatelné.

Tab. 1: Obyvatelstvo města Nepomuk podle národnosti (2001, 2011)

Obyvatelstvo celkem		2001		2011	
		3546	v %	3809	v %
z toho národnost	česká	3443	97,10	2656	69,73
	moravská	3	0,08	4	0,11
	slezská	1	0,03	-	-
	slovenská	29	0,82	39	1,02
	německá	2	0,06	2	0,05
	polská	-	-	1	0,03
	ruská	-	-	4	0,11
	běloruská	-	-	1	0,03
	ukrajinská	11	0,31	10	0,26
	vietnamská	4	0,11	13	0,34
neuveдено		43	1,69	1 070	28,09

Zdroj: SLDB, 2001 a 2011

Náboženská struktura města Nepomuk vykazuje v obou sledovaných letech stejný trend jako průměr České republiky či Plzeňského kraje. Situace se v roce 2011 oproti roku 2001 změnila převážně v počtu obyvatel bez víry (pokles oproti roku 2001 téměř o polovinu) a v počtu osob, které využily možnost víru neuvádět, což kopíruje celorepublikový trend – ateizaci společnosti (kterou lze zdůvodnit i celkový pokles věřících). V roce 2011 činil podíl osob s neuvedeným náboženským vyznáním přibližně polovinu. Ze 7,5 % věřících v roce 2011 se téměř všichni hlásili pod církev



římskokatolickou. Podobnou situaci lze zaznamenat i v roce 2001 (téměř 90 % věřících bylo z římskokatolické církve).

Tab. 2: Obyvatelstvo města Nepomuk podle náboženské víry

		2001		2011	
		abs.	v %	abs.	v %
Obyvatelstvo celkem		3 546	100,00	3 809	100,00
Věřící - nehlásící se k žádné církvi ani náboženské společnosti		-	-	232	6,09
Věřící - hlásící se k církvi, náboženské společnosti		854	24,08	285	7,48
z toho	Církev římskokatolická	765	89,58	231	81,05
	Církev československá husitská	4	0,47	3	1,05
	Českobratrská církev evangelická	11	1,29	5	1,75
	Náboženská společnost Svědkové Jehovovi	5	0,59	2	0,70
	Starokatolická církev v ČR	-	-	3	1,05
	Pravoslavná církev v českých zemích	4	0,47	3	1,05
	Církev Křesťanská společenství	-	-	1	0,35
	Církev řeckokatolická	-	-	1	0,35
	Ruská pravoslavná církev, podvorje patriarchy moskevského a celé Rusi v České republice	-	-	1	0,35
	Církev Slovo života	-	-	1	0,35
Bez náboženské víry		2 349	66,24	1 374	36,07
Neuvedeno		343	9,67	1 918	50,35

Zdroj: SLDB, 2001 a 2011

Podle SLDB se ve městě Nepomuk v roce 2011 nacházelo 794 domů, z nich 87 % tvořily rodinné domy a 12 % bytové domy (ostatní budovy tvořily pouze zanedbatelnou část). V Plzeňském kraji i České republice byla situace obdobná, pouze ORP Nepomuk vykazoval o 9 % vyšší podíl rodinných domů. Ve všech sledovaných oblastech převažovaly podle vlastnictví fyzické osoby (64,6 %) následované spoluvlastnictvím vlastníků bytů (6 %). Počet bytů v domě byl nejčastěji jeden (72,5 %) či dva (15 %).



Tab. 3: Domovní fond ve městě Nepomuk (2011)

		Nepomuk	ORP Nepomuk	Plzeňský kraj	Česká republika
Počet domů celkem		794	4 651	131 052	2 158 119
druh domu	bytové domy	92	155	12 814	214 760
	rodinné domy	686	4 431	115 381	1 901 126
	ostatní budovy (bez rodinných a bytových domů)	16	65	2 857	42 233
druh vlastnictví	fyzická osoba	513	2 603	87 805	1 499 517
	obec	30	.	.	44 705
	stát	1	.	.	4 244
	bytové družstvo	9	20	970	31 509
	spoluvlastnictví vlastníků bytů	47	144	8 687	137 689
	jiná právnická osoba	6	43	1 079	22 944
	kombinace vlastníků	27	39	1 410	22 429
	nezjištěno	13	87	2 728	37 047
počet bytů v domě	1	576	3 985	96 440	1 594 052
	2	121	506	21 199	336 348
	3	6	16	1 392	25 369
	4	10	23	1 961	28 201
	5-9	41	-	5 009	78 607
	10-19	33	-	3 402	61 529
	20-49	5	-	1 422	28 566
	50 a více	1	-	53	2 579

Zdroj: SLDB, 2011

Počet bytů ve městě Nepomuk v roce 2011 činil 1 733. Polovina z nich byla umístěna v bytových domech a polovina v rodinných domech. Obdobný trend vykazuje i Plzeňský kraj či celá ČR, pouze v ORP Nepomuk výrazně převažují byty v rodinných domech (o 62 % oproti bytovým domům). Z hlediska vlastnictví bytu převažovaly ve městě Nepomuk fyzické osoby (37,5 %), následovala obec (22,3 %), kombinace vlastníků (13 %) a spoluvlastnictví vlastníků (12,7 %). Charakter a rozmístění zástavby a vlastnické vztahy mají v Nepomuku historická východiska, a to i z historie novodobé zahrnující přítomnost Československé lidové armády na Zelené hoře a v jejím okolí (vč. Nepomuku). Z hlediska počtu osob v bytě převažovaly byty s jednou osobou (25 %) a dvěma osobami (25 %) následované byty, ve kterých žily čtyři osoby (16 %) či tři osoby (15 %). Téměř polovina bytů používala k vytápění plyn a dalších 7 % využívalo elektřinu.



Tab. 4: Bytový fond ve městě Nepomuk (2011)

		Nepomuk	ORP Nepomuk	Plzeňský kraj	Česká republika
Počet bytů celkem		1 733	6 217	268 963	4 756 572
druh domu	bytový dům	852	1 161	127 322	2 434 619
	rodinný dům	812	4 934	137 382	2 256 072
	ostatní budovy	69	122	4 259	65 881

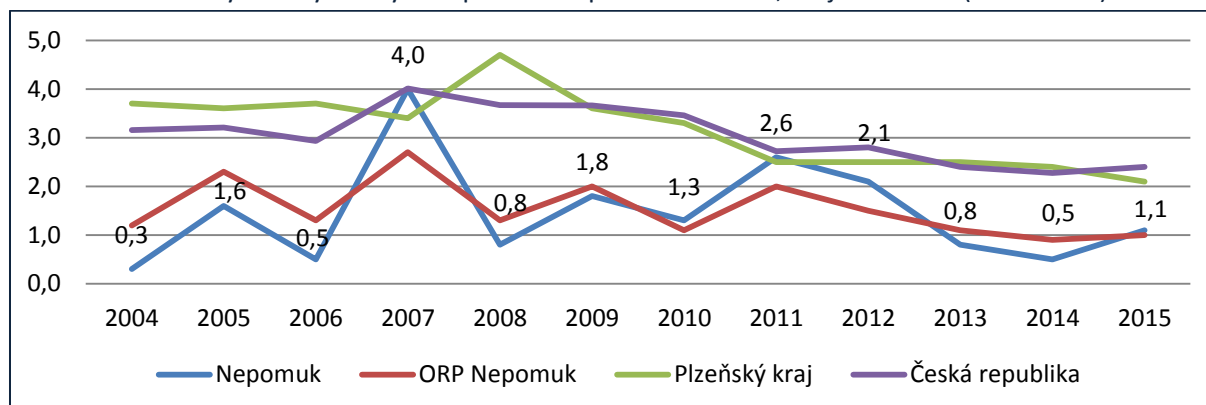
		Nepomuk	ORP Nepomuk	Plzeňský kraj	Česká republika
druh vlastnictví	fyzická osoba	651	3 117	118 826	2 028 223
	bytové družstvo	60	108	10 211	469 849
	spoluvlastnictví vlastníků bytů	220	360	65 571	958 257
	obec	386	-	21 506	389 739
	stát	3	-	449	11 180
	jiná právnická osoba	13	94	3 571	120 816
	kombinace vlastníků	225	258	15 550	273 146
	nezjištěno	23	121	6 388	120 465
počet osob v bytě	1	436	1 235	66 899	1 214 201
	2	439	1 298	69 054	1 211 977
	3	257	734	40 946	737 515
	4	280	692	34 305	629 420
	5	61	224	9 524	192 197
	6-30	-	-	5 568	119 308
	6-70	24	132	5 570	119 325

Zdroj: SLDB, 2011

Atraktivitu bydlení, nyní spíše stagnující, dokládá ukazatel intenzity bytové výstavby (= počet dokončených bytů na 1000 obyvatel středního stavu). Za posledních 12 let bylo dokončeno v Nepomuku 66 bytů. Ročně bylo dokončeno průměrně 1,6 bytů na 1000 obyvatel, což odpovídá průměru ORP Nepomuk (1,5). Ve srovnání s Plzeňským krajem (3,2) a ČR (3,1) je situace o takřka dvojnásobek horší. Nejvyšší intenzita bytové výstavby byla zaznamenána v roce 2007, kdy bylo dokončeno 15 bytů. V témže roce, kdy byla výstavba dokončena, byl zaznamenán i významný nárůst počtu obyvatel pozitivním migračním saldem (viz kap. 2.1. Vývoj počtu obyvatel města Nepomuk) Nárůst byl zaznamenán i v roce 2011, kdy bylo dokončeno 10 bytů (v tomto roce se dokončení výstavby pozitivním migračním saldem neprojevovalo). Od roku 2011 dosud se lze setkat pouze s poklesem. Dle dostupných dat bylo v roce 2016 v Nepomuku dokončeno 9 bytů, což je v rámci správního obvodu ORP Nepomuk nejvíce (Čížkov, Mileč, Vrčeň a Žinkovy dokončily 1 byt a Mladý Smolivec 2 byty).



Obr. 8: Intenzita bytové výstavby v Nepomuku a příslušném ORP, kraji a celé ČR (2004-2015)



Zdroj: SLDB, 2011

Podle údajů ze SLDB v roce 2011 vyjíždělo do zaměstnání celkem 740 osob, z nichž přibližně polovina (56 %) vyjížděla s denní frekvencí. Z osob vyjíždějících do zaměstnání tvořily 45,8 % ženy. Vyjíždka se uskutečňovala nejčastěji do jiného okresu kraje (38,8 %) nebo v rámci Nepomuku (18 %). Doba cesty do zaměstnání nejčastěji trvala 30–44 minut (14 % z celkového počtu vyjíždějících osob do zaměstnání) či 45–59 minut (13 % z celkového počtu vyjíždějících osob do zaměstnání). Středisky vyjíždky do zaměstnání byly nejčastěji Plzeň (30 % vyjíždějících), Klatovy a Přeštice. Do škol vyjíždělo celkem 299 žáků a studentů, z nichž přibližně polovina (56 %) vyjížděla denně, což lze přisuzovat skutečnosti, že v Nepomuku je zastoupena jen mateřská a základní škola. Za vyšším stupněm vzdělání proto musí žáci dojíždět, příp. se stěhovat. Středisky vyjíždky do škol byly nejčastěji města Plzeň a Blovice (ve kterém se nachází víceleté gymnázium). Z převážné většiny se proto jedná o vyjíždku do institucí středního a vyššího vzdělávání. Nejčastěji doba přepravy činila 60–89 minut (19 % z celkového počtu vyjíždějících osob do škol). Město Nepomuk bylo centrem dojíždky za prací pro 367 osob. Nejvíce osob dojíždělo z okolních obcí: Vrčeň, Klášter či Kozlovice. Uvedené okolní obce jsou rovněž zdrojem dojíždky žáků a studentů. V roce 2011 činil celkový počet dojíždějících žáků a studentů 75.

Shrnutí

- dlouhodobě rostoucí počet obyvatel se v třech posledních letech změnil na úbytek
- vyšší podíl věkové kategorie 0–14 let oproti průměru v kraji
- méně seniorů oproti průměru v kraji
- nejvíce obyvatel se středoškolským vzděláním bez i s maturitou
- pokles intenzity bytové výstavby po roce 2011
- relativně významná vyjíždka za prací a do škol



3 Ekonomika

3.1 Ekonomická struktura

Na území Nepomuku bylo podle Českého statistického úřadu k 31. 12. 2016 registrováno celkem 808 podniků, z toho necelá polovina (48 %) aktivních. Fyzické osoby představují 84 % z celkového počtu ekonomických subjektů, 48 % z nich vykazuje aktivitu. Právnícké osoby byly zastoupeny na celkovém počtu ekonomických subjektů 16 %, z nichž vykazuje aktivitu 47 %. Cca 44 % právníckých osob tvoří obchodní společnosti. Vývoj počtu registrovaných ekonomických subjektů zachycuje následující tabulka, z níž lze vidět zvyšující se podíl fyzických osob na celkovém počtu ekonomických subjektů (např. podíl v roce 2010 činící 80,36 % vzrostl na 83,91 % v roce 2016).

Tab. 5: Podnikatelské subjekty podle právní formy ve městě Nepomuk (2010-2016)

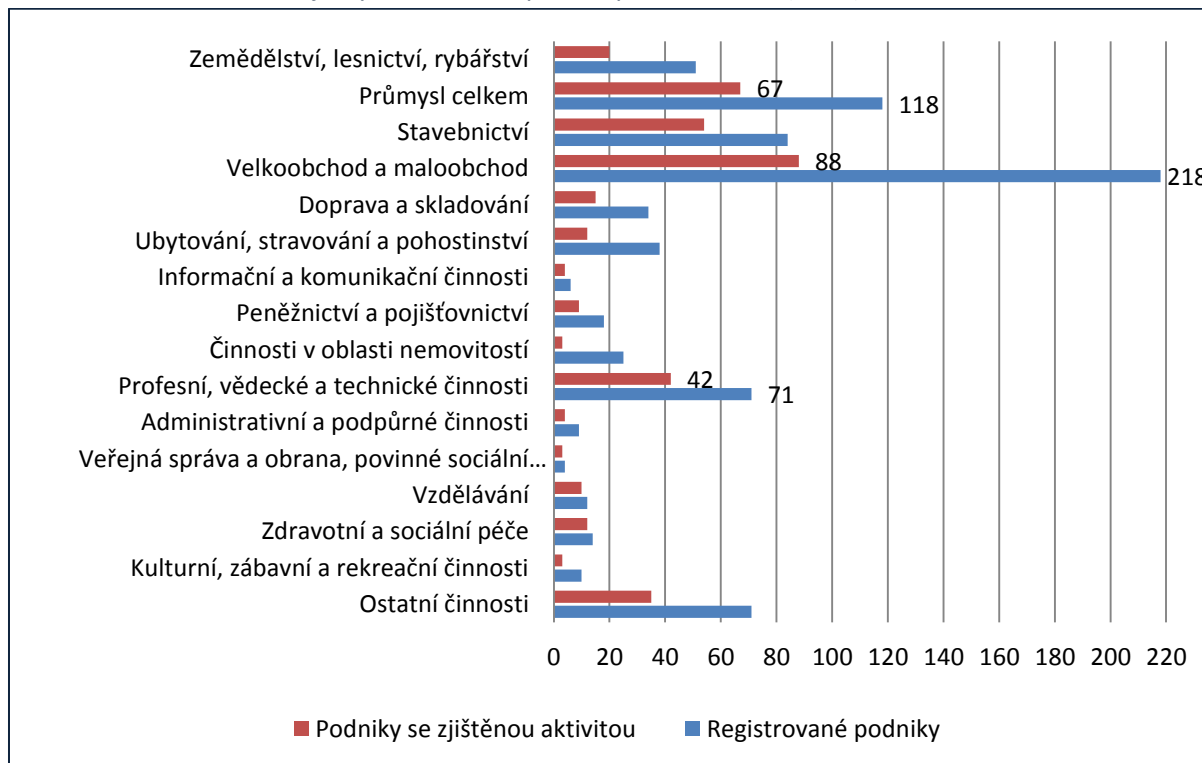
	Registrované subjekty						
	2010	2011	2012	2013	2014	2015	2016
Ekonomické subjekty celkem	830	846	837	801	812	807	808
z toho fyzické osoby	667	688	675	675	678	669	678
z toho právnícké osoby	163	158	162	126	134	138	130
Vybrané právní formy							
Obchodní společnosti	57	54	53	53	53	55	57
Akciové společnosti	3	3	3	2	2	2	1
Družstva	3	3	3	2	2	2	2

Zdroj: ČSÚ, 2010-2016

Z celkového počtu registrovaných ekonomických subjektů byl podle převažující činnosti dominantní podíl velkoobchodu a maloobchodu (27 %), dále celkového průmyslu (15 %) a podíl profesní, vědecké a technické činnosti (9 %)



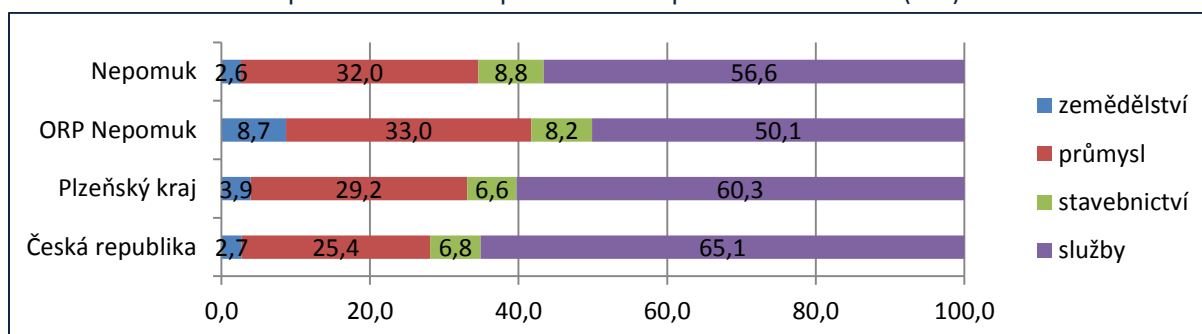
Obr. 9: Podnikatelské subjekty ve městě Nepomuk podle odvětví (2016)



Zdroj: ČSÚ, 2016

Struktura hospodářství je dána polohou města v blízkosti Plzně, kam v roce 2011 dojíždělo za prací 30 % obyvatel Nepomuku, proto není překvapující, že je v obci zaměstnáno nejvíce osob v odvětví služeb. Ve srovnání s ORP Nepomuk zde v roce 2011 pracovalo o 6,6 % více osob, naopak ve srovnání s průměrem za kraj či celou Českou republiku méně, což je dáno vyšším podílem zaměstnaných osob v průmyslu. Vysoká byla také zaměstnanost ve stavebnictví, naopak nejnižší v zemědělství.

Obr. 10: Zaměstnanost podle odvětví hospodářství v Nepomuku roce 2011 (v %)



Zdroj: SLDB, 2011

Následující tabulka přináší přehled hlavních zaměstnavatelů (subjektů s min. 20 zaměstnanci) se sídlem v Nepomuku. Největším zaměstnavatelem jsou akciová společnost Elitex a Jan Pondělík – pekařství a cukrářství Dvorec s.r.o. Do kategorie zaměstnavatelů s více než 500 zaměstnanci nespadají žádné společnosti.



Tab. 6: Klíčové ekonomické podnikatelské subjekty v Nepomuku (2016)

Název firmy	IČ	Obor činnosti	Počet zaměstnanců
ELITEX Nepomuk a.s.	25212567	Výroba strojů na výrobu textilu, oděvních výrobků a výrobků z usní, Povrchová úprava a zušlechťování kovů; obrábění	100 - 199
Jan Pondělík - pekařství a cukrářství Dvorec s.r.o.	26344076	Výroba sucharů a sušenek; výroba trvanlivých cukrářských výrobků	100 - 199
KUVAG CR, spol. s r.o.	49192795	Výroba izolátorů, průchodek, systémů pro energetiku. Rozvod elektrické energie.	50 - 99
Základní škola Nepomuk	70889414	Základní vzdělávání na druhém stupni základních škol, Stravování ve školních zařízeních, menzách, Sportovní a rekreační vzdělávání	50 - 99
Mateřská škola Nepomuk	70921385	Předškolní vzdělávání	25 - 49
NOVILA Produktions s.r.o.	61171921	Výroba osobního prádla, Ostatní maloobchod s novým zbožím ve specializovaných prodejnách, Nеспециализovaný velkoobchod	25 - 49
TESAS TOP, s.r.o.	45356955	Opravy strojů, Podpůrné činnosti pro zemědělství a posklizňové činnosti	25 - 49
KLIMEX - N vzduchotechnika, s.r.o.	26358344	Instalace vody, odpadu, plynu, topení a klimatizace, Výstavba bytových a nebytových budov	25 - 49
Regina Obaly s.r.o.	27990800	Velkoobchod s ostatními výrobky převážně pro domácnost, Výroba papíru a lepenky	25 - 49
SILNICE NEPOMUK s.r.o.	26342812	Výstavba silnic a dálnic, Velkoobchod a maloobchod; opravy a údržba motorových vozidel	25 - 49
Dětský domov, Nepomuk	49180924	Ostatní pobytové služby sociální péče, Stravování ve školních zařízeních, menzách	25 - 49
Šūs - V + M spol. s r. o.	47715065	Výroba dřevěných obalů, Výroba ostatních výrobků stavebního truhlářství a tesařství, Výroba zámků a kování	20 - 24

Zdroj: ARES, 2016

Zaměstnanost v Nepomuku však ovlivňují i další firmy, které mají sídlo mimo jeho území (např. Klaus TIMBER a.s., INTERIORS manufacture&design a.s. a další).

3.2 Trh práce

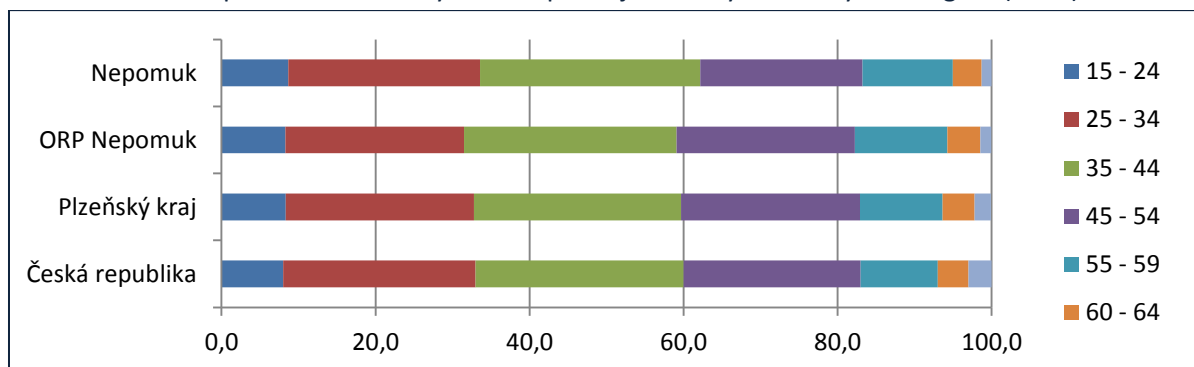
Srovnání počtu obyvatel v produktivním věku s počtem ekonomicky aktivních obyvatel je možné na základě SLDB z roku 2011, kdy byl počet obyvatel v produktivním věku 2 705, což představovalo 71 % z celkového počtu obyvatel. Z obyvatel v produktivním věku tvořilo ekonomicky aktivní obyvatelstvo 67 % (z toho mělo 97 % osob zaměstnání). Srovnání vývoje ekonomické aktivity obyvatelstva Nepomuku ve srovnání s daty pro ORP Nepomuk, Plzeňský kraj a ČR je uvedeno v příloze č. 1.

Z tohoto srovnání lze vidět, že byl v roce 2011 v Nepomuku vyšší podíl ekonomicky aktivních obyvatel oproti průměru ve správním obvodu ORP Nepomuk. Pozitivně se jeví i srovnání podílu nezaměstnaných osob s průměrem za kraj (o 0,5 procentního bodu méně) a ČR (o 1,2 p. b. méně). Ze



zaměstnaných osob lze klasifikovat podle postavení v zaměstnání téměř tři čtvrtiny osob jako zaměstnance. Podle věkových kategorií tvořila nejpočetnější skupinu zaměstnaných osob v roce 2011 kategorie osob ve věku 35–44 let, a to jak v Nepomuku, tak i v ostatních vybraných územích.

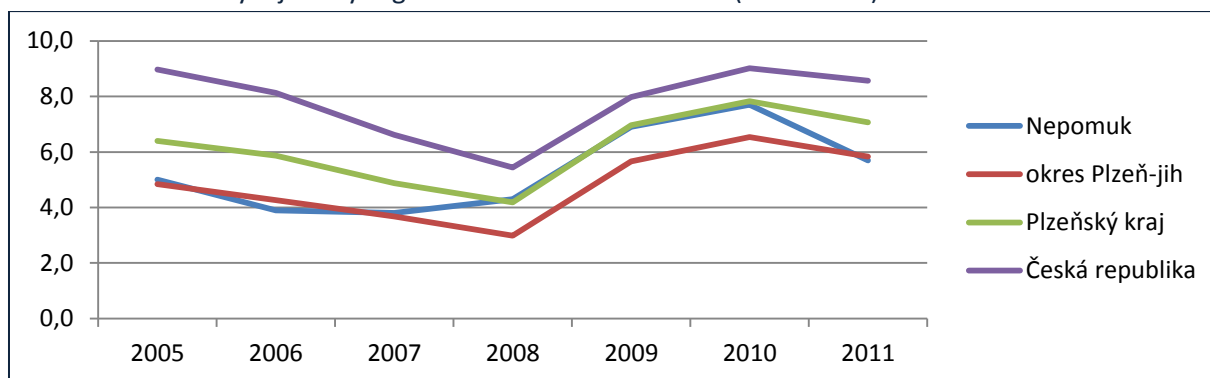
Obr. 11: Srovnání podílu zaměstnaných osob podle jednotlivých věkových kategorií (2011)



Zdroj: SLDB, 2011

Následující graf zobrazuje vývoj míry registrované nezaměstnanosti ve srovnání s vybraným územím. Výrazný pokles míry nezaměstnanosti nastal v letech 2007 a 2008, kdy byla situace na trhu práce velmi pozitivní. Na konci roku 2008 už se však začaly projevovat dopady tzv. hospodářské krize a situace na trhu práce se skokově zhoršila. Rok 2012 byl zlomový z hlediska změny metodiky měření počtu nezaměstnaných osob. Od 1. 1. 2013 přešlo Ministerstvo práce a sociálních věcí na nový ukazatel tzv. „podíl nezaměstnaných osob“, který vyjadřuje podíl nezaměstnaných ze všech obyvatel v daném věku (oproti původnímu ukazateli, který poměřoval uchazeče o zaměstnání pouze k ekonomicky aktivním osobám). Data za rok 2012 a 2013 se do úrovně jednotlivých obcí nesledovala. Podíl nezaměstnaných osob pro Nepomuk lze tedy sledovat od roku 2014, kdy činil 5,4 %. Podíl nezaměstnaných následně klesl na 4,6 % (v roce 2015) na hodnotu 4,0 % (rok 2016).

Obr. 12: Srovnání vývoje míry registrované nezaměstnanosti (2005-2011)



Zdroj: MPSV, 2005-2011

Ze srovnání struktury uchazečů o zaměstnání a počtu volných pracovních míst (dále VPM) lze vidět vyšší podíl uchazečů na jedno VPM v Nepomuku oproti situaci v příslušném okrese či kraji. Vyšší je i podíl nezaměstnaných osob.



Na základě výpovědí zástupců zaměstnavatelů v území lze konstatovat, že na trhu práce panuje nesoulad mezi stranou nabídky a poptávky. V území působí podniky v odvětví lehkého průmyslu, které opakovaně poptávají zaměstnance na řemeslnou a manuální práci (např. truhlář, soustružník, mechanik či svářeč), ale také pozice ve středním managementu (určené pro vysokoškolsky vzdělané zaměstnance zpravidla se znalostí cizího jazyka). Firmy také nabízí možnost zajištění ubytování, z čehož vyplývá zkušenost se zaměstnáváním „přespolních“ a/nebo zahraničních pracovníků (častěji v dělnických a manuálních profesích s nižšími kvalifikačními nároky).

Tab. 7: Srovnání struktury uchazečů o zaměstnání a volných pracovních míst (2016)

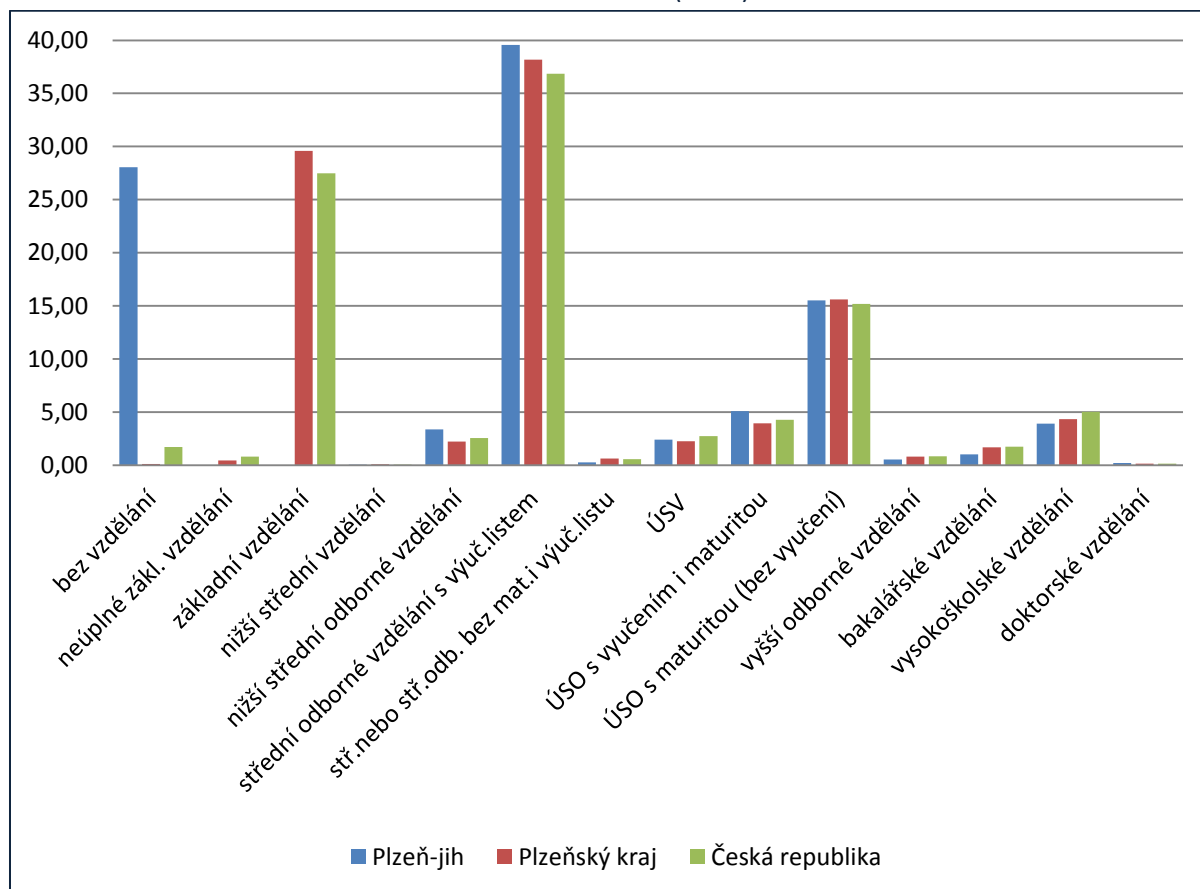
	Počet uchazečů	Počet nabízených VPM	Počet uchazečů na 1 VPM	Podíl nezaměstnaných osob
Nepomuk	100	59	1,69	4,00%
Plzeň-jih	1318	897	1,47	3,20%
Plzeňský kraj	13499	10210	1,32	3,60%
Celkem ČR	360172	132502	2,72	5,20%

Zdroj: MPSV, 2016

Vzdělanostní strukturu uchazečů o zaměstnání pro rok 2016 zachycuje následující graf, ze kterého lze jasně vidět dominantní převahu uchazečů se středním vzděláním s výučním listem či úplným středoškolským vzděláním (ÚSV) s maturitou (bez vyučení).



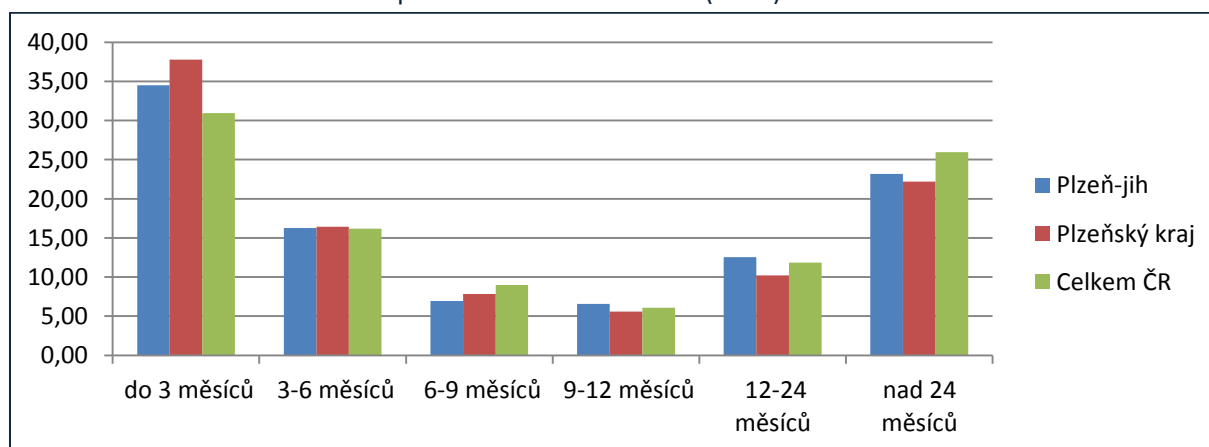
Obr. 13: Vzdelanostní struktura uchazečů o zaměstnání (2016)



Zdroj: MPSV, 2016

Délka nezaměstnanosti v Nepomuku není statisticky sledována, nicméně lze předpokládat obdobný trend jako na následujícím grafu struktury uchazečů o zaměstnání na celkové délce nezaměstnanosti ve zvolených oblastech. Nejvíce vyniká podíl krátkodobě nezaměstnaných, zejména do 3 měsíců. Druhé nejvyšší skóre dosahuje podíl dlouhodobé nezaměstnanosti (nad 24 měsíců).

Obr. 14: Délka nezaměstnanosti podle územního srovnání (2016)



Zdroj: MPSV, 2016



Shrnutí

- Dominantní podíl velkoobchodu a maloobchodu ve struktuře ekonomických subjektů, přítomnost lehkého průmyslu
- Vysoká zaměstnanost v sektoru služeb (daná vysokou mírou dojížděky za prací do Plzně a okolí)
- Přítomnost větších zaměstnavatelů a několika středních podniků v Nepomuku
- Relativně vysoké zastoupení ekonomicky aktivních obyvatel
- Nižší podíl nezaměstnaných osob oproti průměru v okrese či kraji
- Nejvíce uchazečů o zaměstnání má střední odborné vzdělání s výučním listem
- Nesoulad na straně nabídky a poptávky na trhu práce
- Současný trh práce vede spíše k odchodu za prací

4 Sociální prostředí

4.1 Zdravotní služby

Zdravotní stav obyvatelstva je klíčovým faktorem „poptávky“ po zdravotních službách. Následující tabulky přináší informace o zdravotním stavu obyvatelstva okresu Plzeň-jih, neboť informace za nižší územní jednotky nejsou dostupné. V roce 2015 byla v rámci Plzeňského kraje situace v okrese Plzeň-jih z hlediska zdravotního stavu obyvatel poměrně nepříznivá. V přepočtu na 100 000 obyvatel se okres Plzeň-jih umístil na nelichotivém prvním místě v počtu hlášených osob s pohlavní nemocí syfilis.

V přepočtu hlášených nemocí zhoubnými novotvary na 100 000 obyvatel dominoval okres Plzeň-město, nicméně Plzeň-jih měl rovněž vysoké hodnoty. Vysoké se jeví i průměrné procento hlášených případů pracovní neschopnosti (5,305 %). Naopak příznivá situace panovala v oblasti počtu obyvatel s tuberkulózou.



Tab. 8: Vybrané ukazatele zdravotního stavu obyvatelstva Plzeňského kraje podle okresů (2015)

Území	Počet potratů na 100 narozených	Živě narození s vrozenou vadou na 10 000 ž.n.	Hlášené případy prac. neschopnosti		Standardizovaná úmrtnost		Počet hlášených onemocnění na 100 000 obyvatel					Léčení diabetici na 100 000 obyvatel
			průměrné procento	počet na 100 nem. poj.	muži	ženy	zhoubné novotvary		pohlavní nemoci		tuberkulóza	
							muži	ženy	syfilis	gonokoková infekce		
ČR	35,2	475,34	4,062	34,69	892,2	536	827,3	766,3	6,8	13,5	4,8	8197
Plzeňský kraj	41,2	372,75	4,572	42,54	862,1	551	938,5	995,8	6,1	6,5	4,2	7439
Domažlice	41,8	229,51	4,737	46,13	911,1	565	841,3	914,5	3,3	4,9	1,6	6740
Klatovy	33,5	421,18	4,837	41,46	887,2	580	814,3	933,8	2,3	3,4	1,1	7121
Plzeň-město	43,6	442,34	3,973	39,08	771,5	507	1136,1	1066,7	9,2	9,2	7,5	9724
Plzeň-jih	43,2	231,40	5,305	43,05	897,8	557	872,9	996,2	11,3	-	1,6	7798
Plzeň-sever	39,3	376,85	4,664	41,95	853,6	532	843,0	1008,7	2,6	5,2	5,2	3425
Rokycany	39,5	404,62	5,386	47,41	909,6	621	961,9	1057,8	4,2	2,1	2,1	5456
Tachov	46,5	338,68	5,835	55,16	1095	627	774,2	859,7	5,7	1,9	1,9	7918

Zdroj: ÚZIS - Zdravotnická ročenka Plzeňského kraje, 2015

Následující tabulka zachycuje přehled zdravotnických zařízení v Plzeňském kraji. Jak lze vidět, v roce 2015 bylo v okrese Plzeň-jih evidováno velice málo lékařů (horší situace byla pouze v Tachově) i lůžek, a to v absolutním i relativním vyjádření. Výrazně lepší situace panovala v oblasti odborných léčebných ústavů, což je ovšem způsobeno chybějícími údaji za některé okresy. V roce 2015 se v okrese Plzeň-jih nacházela jedna soukromá nemocnice, jedna psychiatrická léčebna, 105 samostatných ambulantních zařízení, jedno zvláštní zdravotnické zařízení a 17 lékáren (z čehož počet obyvatel na jednu lékárnu činil 3 654 osob).

Tab. 9: Přehled zdravotnických zařízení v Plzeňském kraji podle okresů (2015)

Území	Nemocnice (lůžková část)				Odborné léčebné ústavy (lůžková část)	
	lékaři		lůžka		lékaři	lůžka
	absolutně	na 10 000 obyvatel	absolutně	na 10 000 obyvatel	absolutně	
ČR	11633,18	11,07	56960	54,18	1171,59	20977
Plzeňský kraj	634,19	11,06	3246	56,60	76,63	1688
Domažlice	36,30	5,96	202	33,16	-	-
Klatovy	82,69	9,50	565	64,90	-	-
Plzeň-město	439,70	23,63	2132	114,58	8,80	278
Plzeň-jih	27,40	4,41	185	29,79	57,86	1180
Plzeň-sever	-	-	-	-	-	-
Rokycany	42,70	8,93	147	30,75	5,00	130
Tachov	5,40	1,02	15	2,84	4,97	100

Zdroj: ÚZIS - Zdravotnická ročenka Plzeňského kraje, 2015



V Plzeňském kraji lze nalézt lůžková zdravotnická zařízení (viz následující tabulku).

Tab. 10: Lůžková zařízení v Plzeňském kraji (2016)

Název zařízení	Město	Kapacita
Domažlická nemocnice a.s. - LDN	Domažlice	55
Geriatrické oddělení FN Plzeň	Plzeň	44
Městská nemocnice Plzeň PRIVAMED a.s. - LDN	Plzeň	200
Nemocnice následné péče - LDN Horažďovice s.r.o.	Horažďovice	140
Nemocnice následné péče Svatá Anna s.r.o.	Planá	100
Nemocnice Sušice, o.p.s.	Sušice	60
Stodská nemocnice a.s. - lůžka následné péče	Stod	57
Ústav sociální péče Lochotín	Plzeň	104
Ústav sociální péče pro dospělé občany	Horní Bříza	172
Ústav sociální péče pro mentálně postižené dospělé občany	Klatovy	30

Zdroj: ČALS, 2016

Ve městě Nepomuk se nachází poliklinika zahrnující ordinace lékařů integrované do sítě společnosti MediClinic. Nachází se zde například pracoviště praktického lékaře pro dospělé, plastická a estetická chirurgie, imunologická a alergologická ambulance, psychiatrická ambulance, pracoviště radiodiagnostiky či pracoviště gynekologie a porodnictví a mnohé další. Součástí polikliniky je i lékárna. Ve městě funguje také výjezdová základna Zdravotnické záchranné služby Plzeňského kraje pro oblast Nepomuku a domov s pečovatelskou službou. Mimo polikliniku se v Nepomuku nachází další zdravotnické zařízení, ve kterém sídlí praktický lékař pro děti a dorost, praktický lékař pro dospělé, praktický zubní lékař a gynekolog. V Nepomuku jsou v provozu další lékárny.

Počty zaměstnanců ve zdravotnictví nejsou dostupné na úrovni obcí, nicméně existují údaje na úrovni okresů (viz tabulku níže). Vzhledem k postavení Nepomuku v rámci okresu Plzeň-jih jako poskytovatele služeb ve zdravotnictví, lze použít tyto údaje pro vytvoření představy o kapacitách lidských zdrojů v tomto odvětví. Ze srovnání v roce 2015 vyplynulo, že nejen počet lékařů ale také počet zubařů a farmaceutiků je v okrese Plzeň-jih nižší oproti ostatním okresům v Plzeňském kraji (nejen absolutně ale i v přepočtu na 1000 obyvatel), horší situace je pouze v Tachově, Rokycanech či okrese Plzeň-sever.



Tab. 11: Evidenční počet zaměstnanců v Plzeňském kraji podle okresů (2015)

Území	lékaři	zubní lékaři	farmaceuti	zdrav. prac. nelékaři s odbornou způsobilostí	ostatní	celkem
ČR	38267,79	7407,73	6265,14	105688,51	41989,25	247753,63
Plzeňský kraj	2181,41	422,80	308,97	6013,48	1813,20	13407,86
Domažlice	119,80	29,25	28,41	317,16	96,71	702,92
Klatovy	248,87	49,25	49,36	752,31	185,05	1620,81
Plzeň-město	1356,06	227,15	150,41	3637,90	1176,30	7975,41
Plzeň-jih	166,55	30,75	20,30	664,85	59,37	1396,01
Plzeň-sever	84,92	35,20	18,33	162,78	24,17	384,04
Rokycany	104,53	21,20	19,41	253,78	148,52	691,97
Tachov	91,68	30,00	22,75	224,70	123,08	636,70

Zdroj: ÚZIS - Zdravotnická ročenka Plzeňského kraje, 2015

4.2 Sociální služby

S ohledem na celoevropský trend stárnutí populace je zřejmé, že zejména sociální zařízení zaměřená na seniory budou do budoucna pod stále větším tlakem na zvyšování svých kapacit a kvality poskytovaných služeb. Podle dat Registru poskytovatelů sociálních služeb funguje v současné době v Nepomuku dům s pečovatelskou službou, který se zaměřuje na poskytování služeb starším občanům. Kapacita zařízení je 52 osob. Přijímání jsou klienti z celé ČR. Budova a některé byty jsou bezbariérové (v současné době jsou zde tři byty velikosti 1 + 1). Cena nájmu se pohybuje mezi 2 500 Kč až 3 000 Kč za měsíc podle velikosti bytu a výše záloh. V roce 2017 byl ve Dvorci otevřen komunitní dům seniorů se 17 bytovými jednotkami. V tomto případě ovšem nejde o poskytovatele sociálních služeb v definici dle zák. č. 108/2006 Sb. Uvedené zařízení má charakter sociálního bydlení určeného pro osoby starší 60 let. Výše nájemného je aktuálně stanovena na 57,20 Kč/m², resp. 40 Kč/m² u dvou podkrovních bytů.

V Plzeňském kraji se dále nachází domy pro seniory uvedené v příloze č. 2.

Denní stacionáře se v Nepomuku nenachází. Nejbližší lze nalézt v Klatovech („Domovinka“ s kapacitou 10 osob), ve Stodu („Stodská nemocnice a.s. - stacionář pro seniory“ s kapacitou 18 osob) a dva v Plzni („Fakultní nemocnice Plzeň - denní stacionář“ má kapacitu 20 osob a „Mgr. Bohumila Hajšmanová – Domovinka“ 19 osob). Specializovaná péče pro pacienty s demencí se v Nepomuku nenachází. Seznam zařízení v Plzeňském kraji zobrazuje následující tabulka.



Tab. 12: Zařízení poskytující specializovanou péči pro lidi s demencí v Plzeňském kraji (2016)

Název zařízení	Město	Kapacita
Domov pro seniory Černovice	Holýšov	82
Domov se zvláštním režimem "Čtyřlístek"	Plzeň	164
Domov se zvláštním režimem "Petrklíč"	Plzeň	23
Domov se zvláštním režimem "Sněžěnka"	Plzeň-Bory	69
Domov se zvláštním režimem sv. Aloise	Plzeň	36
Mgr. Bohumila Hajšmanová - Domovinka	Plzeň	19
Poradna pro rodinné příslušníky klientů s Alzheimerovou chorobou	Plzeň	*
Psychiatrická léčebna Dobřany	Dobřany	*
Vital life, domov Lebeda	Trhanov	16

*neuveдено

Zdroj: Registr poskytovatelů sociálních služeb, iregistr.mpsv.cz

V Nepomuku je aktuálně (rok 2016) v realizaci projekt výstavby domova se zvláštním režimem specializovaným na cílovou skupinu seniorů trpících Alzheimerovou chorobou („Centrum seniorů Nepomuk-Kláster“). Zařízení buduje společnost BM Develop a jeho projektovaná kapacita činí 99 pokojů, cca 70 % lůžek by přitom mělo sloužit osobám trpícím Alzheimerovou chorobou nebo demencí².

V Plzeňském kraji resp. přímo v Plzni se dále nachází „Hospic Sv. Lazara“ s kapacitou 28 míst. Služby jsou poskytovány pro neonkologického pacienta za 340 Kč/den, pro onkologického pacienta od 70 Kč/den (dle výše důchodu) a pro rodinného příslušníka za 50 Kč/den.

Mimo pečovatelskou službu, která je uvedena výše, nejsou v Nepomuku poskytovány žádné další sociální služby.

V Nepomuku se nachází dětský domov, zřízený Plzeňským krajem, který pečuje o děti ve věku 3–18 let (případně zletilé nezaopatřené osobě do 19 let, na základě rozhodnutí soudu o ústavní výchově). Formálně je ale dětský domov nikoliv poskytovatelem sociálních služeb, ale školským zařízením.

Shrnutí

- široká nabídka zdravotnických služeb v rámci polikliniky Nepomuk i dalších zdravotnických ambulancí
- počet zaměstnanců ve zdravotnictví (lékaři, zubaři, farmaceuti) vztažený k počtu obyvatel je nižší než celorepublikový i krajský průměr
- do budoucna lze očekávat nárůst poptávky po sociálních a zdravotnických službách pro seniory
- v Nepomuku se v současnosti nachází dětský domov, dům s pečovatelskou službou, komunitní dům seniorů
- lůžkové zdravotnické zařízení (nemocnice) není přímo v Nepomuku, ale nabídka z okolních měst Plzeňského kraje se jeví jako dostatečná

² Stavba byla ovšem ke konci roku 2016 zakonzerovovaná a v okamžiku zpracování Analytického profilu stále v tomto stavu zůstává – přestože mělo být zařízení v roce 2017 již v provozu. Důvodem je skutečnost, že investor, BM Develop s.r.o., stále neúspěšně hledá provozovatele budoucího zařízení poté, co z projektu v roce 2016 odstoupil původní provozovatel, společnost Anavita a.s.

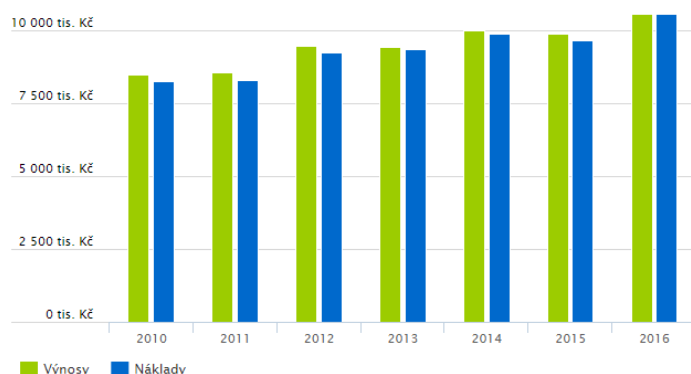


5 Školství a volnočasové aktivity

5.1 Školství a vzdělávací instituce

V Nepomuku jsou nabízeny služby předškolního vzdělávání prostřednictvím Mateřské školy Nepomuk, kterou zřizuje město. Mateřská škola se skládá ze dvou provozů - víceletý v Nepomuku (Na Vinici 395, Nepomuk) a odloučeného pracoviště ve Dvorci (U Školky 193, Dvorec). Obě školy mají k dispozici velkou školní zahradu a vlastní kuchyni. V okolí budov se nachází lesy, které jsou ideálním místem pro procházky. Mateřská škola má vlastní právní subjektivitu od 1. 7. 2001 a od 1. 1. 2003 jsou obě budovy pod jedním vedením. Průměrný počet dětí se pohybuje kolem 159. Prostředky na provoz získává škola od MŠMT, zřizovatele (tedy města Nepomuk) či od rodičů dětí ve formě školného. Alternativní typ škol se specifickým vzdělávacím programem (např. Montessori či Waldorfské školy) není ve městě zastoupen.

Obr. 15: Vývoj výnosů a nákladů MŠ Nepomuk (2010-2016)



Zdroj: Monitor MF ČR, 2016

Základní vzdělání je poskytováno prostřednictvím Základní školy Nepomuk (Školní 546, Nepomuk) s kapacitou školy 650 žáků, která dále provozuje školní družinu pro žáky I. stupně (kapacita družiny 130 žáků) a poskytuje školní stravování (kapacita 600 jídel). Školský obvod školy tvoří obce: Klášter, Mohelnice, Prádlo, Srby (2.st.) Neurazy (pro obce Soběsuky a Nová Ves), Čmelíny, Kozlovice, Třebčice, Měcholupy, Nekvasovy (2.st.) Čížkov (pro obce Čížkov, Čečovice, Zahrádka, Měřčín, Liškov), Polánka, Mileč (2.st.), Sedliště (2.st.), Tojice, Kramolín, Vrčeň (2.st.), Chlumy (2.st.), Dvorec a Nepomuk.

Na základě statistiky počtu žáků (viz tabulka níže) lze vidět nárůst v počtu dětí, s čímž koresponduje i požadavek na zvýšení počtu tříd, zaměstnanců školy (zejména pedagogů) a kapacity školní družiny. Škola nabízí řadu nepovinných předmětů a zájmových kroužků. Mezi volitelné předměty patří například zpěv (30 žáků v roce 2015/2016), náboženství (7 žáků v roce 2015/2016), sportovní hry, malba a kresba, dopravní kroužek, divadelní klub, florbal či šachový nebo rybářský kroužek.



Tab. 13: Základní statistiky v Základní škole Nepomuk (2012-2016)

Rok	Počet žáků			Počet tříd	Školní družina (počet oddělení)	Počet zaměstnanců
	I. stupeň	II. stupeň	celkem			
2016	289	213	502	24	4	57
2015	294	201	495	23	5	54
2014	279	195	474	22	4	50
2013	253	211	464	22	3	51
2012	254	204	458	21	3	49

*Všechny údaje jsou k 1. 9. daného roku

Zdroj: ZŠ Nepomuk, 2016

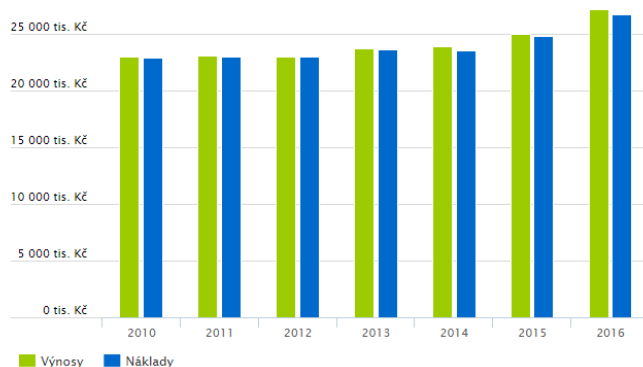
V roce 2015/2016 činil průměrný počet žáků na třídu 21,56. Celkem bylo přijato 53 dětí do 1. ročníku. Počet žáků přijatých na střední školu činil 48. Žáci ze ZŠ nejčastěji odcházeli studovat na gymnázium, SOŠ Blatná či SŠ Horažďovice. Kromě dětí se vzdělávají i pedagogičtí a nepedagogičtí pracovníci školy. Mezi využitě vzdělávací akce ve školním roce 2015/2016 patřily akce pořádané KCVJŠ Plzeň, NIDV Plzeň, KÚ Plzeňského kraje, Vzdělávacím centrem Gymnázia Blovice, Střediskem ekologické výchovy Sever, Agenturou KPS Praha a Comenius Agency Praha.

Základní škola Nepomuk byla dříve lokalizována přímo na „hlavním“ náměstí Augustina Němejce. V 90. letech byl vybudován nový objekt školy za hranicí historické zástavby města. Původní budova školy, která je bezesporu dominantou náměstí A. Němejce, je aktuálně využívána jako depozitář Západočeského muzea a část prostor slouží Městskému muzeu. Současný rozvoj objektů základní školy je částečně omezen vedením vysokého napětí v blízkosti školy. Pro další rozvoj ploch je nutno vyřešit umístění vedení pod zemí.

Následující graf uvádí vývoj výnosů a nákladů pro ZŠ Nepomuk. Jak lze vidět, nejvyšší náklady byly v roce 2016 (cca 26 760 000 Kč). Výdaje souvisí s uskutečněním řady investičních akcí, zejména výměnou oken a zateplením konstrukce školy či novým vybavením školní kuchyně (např. nerezové varné kotle či myčky na nádobí) a vybavením školní družiny (nová herní sestava). Aktuálně jsou největšími problémy budovy školy především problematický přístup, příjezd a parkování u školy. Dalším problémem, se kterým se základní škola potýká, je stárnutí pedagogického sboru, nízká atraktivita uvedeného zaměstnání a nezájem absolventů zejména z důvodu nedostatečného finančního ohodnocení. Ve školním roce 2016/2017 působí ve škole čtyři asistenti pedagoga.



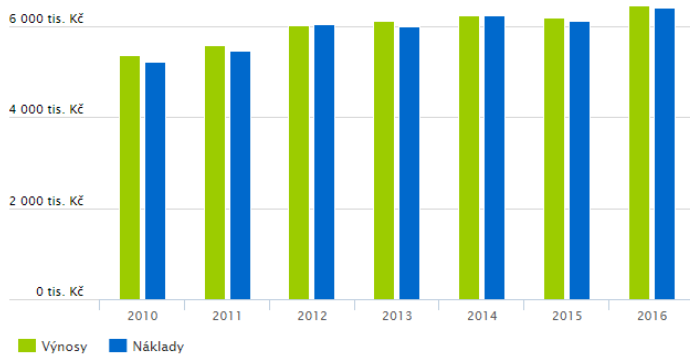
Obr. 16: Vývoj výnosů a nákladů ZŠ Nepomuk (2010-2016)



Zdroj: Monitor MF ČR (2016)

V Nepomuku sídlí také Základní umělecká škola Nepomuk (Školní 546, Nepomuk), jejímž zřizovatelem je město. ZUŠ je lokalizována v objektu základní školy, čímž je limitována kapacita obou dotčených organizací. Město v současné době (rok 2017) uvažuje o vybudování samostatného objektu ZUŠ, byť v dosahu ZŠ. Odloučené pracoviště pro výuku hudebního oboru (sólový zpěv, hra na akordeon, flétny, housle, keyboard, klavír a trubka) se nachází při Základní škole Kasejovice. Kromě hudebního oboru nabízí ZUŠ výtvarný a literárně-dramatický studijní obor. Další nejbližší základní umělecké školy se nachází v Blovicích (10,9 km), Horažďovicích (20,3 km), Přešticích (21,3 km) či v Blatné (22,3 km).

Obr. 17: Vývoj výnosů a nákladů ZUŠ Nepomuk (2010-2016)



Zdroj: Monitor MF ČR (2016)

Nabídka sekundárního a terciárního vzdělávání není ve městě Nepomuk zastoupena. Studenti jsou proto nuceni za vzděláním vyjíždět. V rámci středních škol nejčastěji preferují SOŠ Blatná, která nabízí tři studijní obory: obchodní akademie, informační technologie a elektrotechnika. Výhodou školy je moderní vybavení (pět učeben výpočetní techniky či zrekonstruovaný areál školy). Dále studenti využívají nabídku SŠ Horažďovice, která nabízí dvouletý studijní obor podnikání, tříleté studijní obory propagační výtvarník, aranžér, cukrář, kuchař–číšník, opravář zemědělských strojů a čtyřleté studijní obory gastronomie, grafický design, food design. Odborné vzdělání je zajišťováno také na veřejné střední škole v nedalekých Oselcích, která je jedinou střední školou v SO ORP Nepomuk a poskytuje vzdělání v následujících oborech:

- mechanik opravář motorových vozidel (3 roky),



- opravář zemědělských strojů (3 roky),
- opravářské práce (3 roky),
- podkovář a zemědělský kovář (3 roky),
- podnikání (2 roky),
- potravinářská výroba (3 roky),
- práce ve stravování (2 roky),
- stravovací a ubytovací služby (3 roky),
- truhlář (3 roky),
- umělecké řemeslné zpracování dřeva (4 roky),
- umělecké řemeslné zpracování kovu (4 roky).

Častým cílem při odchodu žáků (vč. žáků 5. ročníku) je také víceleté gymnázium v Blovicích. A jehož absolventi jsou v území Nepomuku hojně zastoupeni. Do roku 1962/1963 bylo přitom gymnázium umístěno v Nepomuku, až následně bylo přesunuto právě do Blovic. Žáci ze ZŠ však odchází i do vzdálenějších „městských“ (a tím atraktivnějších) gymnázií, které tak Gymnázium Blovice konkurují. Nepomuk tak ztratil svoji pozici místního centra sekundárního vzdělávání a dojíždku žáků.

5.2 Volnočasové aktivity, spolková činnost

O zájmovou činnost občanů zejména dětí a mládeže Nepomuku se stará řada spolků, vč. spolků s dlouhodobou historií a také organizace zřizované městem (některé bez právní subjektivity). Patří mezi ně například:

Městská knihovna Nepomuk

Městská knihovna Nepomuk je součástí Městského úřadu, sídlí v Nádražní ulici, v pěší vzdálenosti od Základní školy Nepomuk. Knihovna poskytuje možnost on-line katalogu knih, což umožňuje čtenáři možnost předvýběru, rezervace knih či prodloužení doby výpůjčky. V knihovně se nabízí také možnost meziknihovní výpůjčky s knihovnami z měst a obcí v okolí Nepomuku. V knihovně je dostupný veřejný internet a kopírovací služby.

Český rybářský svaz, z. s. – místní organizace Nepomuk

Rybářský kroužek pod záštitou MO Nepomuk se koná pravidelně jednou týdně v rybářské klubovně v Sokolovně Nepomuk. O víkendech se pravidelně chodí na rybářské výpravy. Cílem rybářského kroužku je naučit děti správnému chování u vody, poznávání ryb, rostlin a živočichů kolem vody a různé techniky rybolovu. Výuka probíhá jak praktickou, tak teoretickou částí. Členové kroužku se pravidelně zúčastňují řady závodů (např. v roce 2015/2016: Krajský přebor lovu ryb udicí na plavanou, podzimní kolo Krajského přeboru lovu ryb feedrovým prutem, krajský přebor v rybolovné technice či Halový přebor ve Kdyni).



Pionýr, z. s. – pionýrská skupina Nepomuk

Pionýrská skupina navazuje na mnoholetou tradici. Organizace nového typu, která pracuje s dětmi, mládeží i dospělými, byla vytvořena v roce 1990. V současné době zde funguje šest oddílů (Pusík, Tuláci, Sport, Puťák, Babeta, Odbíjená), o které se stará kolektiv šesti stabilizovaných vedoucích. Jako zázemí slouží dům v Husově ulici 244 obsahující čtyři klubovny, kuchyňku, ložnici, koupelnu a dvůr s prostorem pro hry. Táborovou základnu nacházející se v Přebudově tvoří 14 chatek, 30 stanů s podsadami, vybavená kuchyně, jídelna, letní klubovna, rybník na koupání, hřiště, louky a samozřejmě les. Vyvrcholením pionýrského roku jsou tábory, nicméně činnost pionýru je směřována do celoroční práce s dětmi a to jak v oddílech, tak i skupinových akcí, které jsou otevřené i pro ostatní děti z Nepomuku (např. drakiáda či velký turistický pochod).

Sbor dobrovolných hasičů Nepomuk

SDH Nepomuk byl založen roku 1876. V roce 2016 oslavil 140. výročí založení sboru. V současnosti tvoří výjezdovou základnu 19 členů. Mezi technické vybavení patří vozidlo DA Ford Transit sloužící k přepravě řidiče a dalších osmi osob. Dále cisternová automobilová stříkačka CAS 20 Tatra 815 Terrno 1 4x4.2 patří mezi těžké požární automobily sloužící k přepravě družstva 1 + 5 s příslušenstvím potřebným k provedení požárního zásahu vodou nebo pěnou z vlastních nebo jiných zdrojů hasebních látek. Uvedené vozidlo je kromě zásahů u požárů určeno k zásahům technického charakteru včetně dopravních nehod a živelních pohrom. Nástavba vozidla byla vyrobena v roce 2007 a v témž roce bylo vozidlo městem Nepomuk zakoupeno. Součástí techniky je i cisternová automobilová stříkačka CAS 32 Tatra 148 patří rovněž mezi těžké požární automobily. Slouží k přepravě družstva 1 + 2 s příslušenstvím potřebným k provedení požárního zásahu vodou či pěnou z vlastních nebo jiných zdrojů hasebních látek. Vozidlo je určeno a vybaveno především na dopravu vody k zásahu. Městem Nepomuk bylo zakoupeno v r. 1998. V roce 2012 byla provedena repase vozidla. Nejvíce hasiči vyjíždí k požárům, dopravním nehodám a k odstranění nákladu z vozovky (technická pomoc). Vývoj celkového počtu výjezdů a jejich příčin zachycuje následující tabulka.

Tab. 14: Výjezdy jednotek SDH Nepomuk (2010-2016)

Rok	Celkový počet výjezdů	Příčina výjezdu				
		Požár	Dopravní nehoda	Technická pomoc	Planý poplach	Jiné
2016	30	10	10	5	4	1
2015	36	17	10	7	2	-
2014	9	6	1	1	-	1
2013	14	6	2	5	-	1
2012	20	9	1	4	4	2
2011	13	5	1	2	5	-
2010	21	13	-	3	4	1

Zdroj: www.sdh-nepomuk.cz, 2010-2016

Hasiči pozornost zaměřují také na oblast prevence a práci s dětmi. Pro zájemce je zřízen kroužek mladých hasičů, jehož činnost se obnovila v roce 2011. Kroužek mladých hasičů se koná jednou týdně na požární zbrojnici Nepomuk. Děti trénují od jara do podzimu venku, přes zimu jsou ve společenské místnosti zbrojnice. Výcvik přináší dětem pravidelnou pohybovou aktivitu, naučí je technickým



dovednostem a základům první pomoci. Pořádány jsou rovněž doprovodné akce typu závody, výlety či tábory.

Fotbalový klub Nepomuk

K významným spolkům v oblasti sportu patří Fotbalový klub Nepomuk (FK), který má v Nepomuku již dlouhou tradici. FK je založen na ryze dobrovolnické bázi. Jeho výhodou je, že má vlastní pozemky a prostory. S ohledem na místní tradici se ve městě uvažuje o vybudování další sportovní (tréninkové) plochy pro kopanou, případně o založení sportovní třídy (se zaměřením na tento sport) při ZŠ Nepomuk. FK Nepomuk se aktivně podílí na organizaci volnočasových, ale také společenských akcí v Nepomuku.

Tělocvičná jednota Sokol Nepomuk

Je nejstarším spolkem v Nepomuku a sdružuje cca 170 členů ve čtyřech oddílech: oddíl tenisu, oddíl všestrannosti, oddíl florbalu, oddíl pétanque. Oddíl tenisu hraje soutěže v různých kategoriích (mini tenis, babytenis, žáci, dorost a dospělí) a pořádá několik turnajů (jak celostátních, tak i oddílový turnaj „Dřeváci“). Oddíl všestrannosti organizuje pravidelná cvičení zaměřená na míčové hry, gymnastiku a kondiční cvičení za účasti všech věkových kategorií včetně seniorů. Nad rámec těchto aktivit organizuje oddíl také akce pro širokou veřejnost (především výlety a vycházky nejen v okolí Nepomuku). Oddíl florbalu organizuje tréninky pro mladší a starší žáky a pořádá tradiční vánoční florbalový turnaj. Město Nepomuk ve florbalu úspěšně reprezentuje tým FBC Falcons Nepomuk hrající 1. ligu Bohemia ligy malého florbalu. Oddíl pétanque pořádá oddílovou soutěž, organizuje turnaje za účasti okolních pétanque klubů a účastní se Pošumavské pétanqueové ligy. Pro širokou veřejnost je, nad rámec uvedeného, pořádán tradiční sokolský ples.

Spolek vlastní areál nepomucké Sokolovny, jehož součástí je stejnojmenná restaurace, tenisové kurty s klubovnou a hřiště pro pétanque.

Automoto klub Nepomuk v AČR

Spolek sdružuje cca 60 členů a zabývá se především pořádáním závodů sportovních podniků v motokrosu, superkrosu, sajdkár, čtyřkolek a trialu na úrovních mistrovství ČR až mistrovství světa. Navíc pořádá tradiční závod historických motocyklů „Nepomucký trojúhelník“. Spolek proto má širokou základnu zkušených a školených pořadatelů pro pořádání motoristických akcí. Za léta své působnosti spolek vlastními silami vybuodoval rozsáhlý sportovní areál v Kramolíně, ve kterém se nachází i krytý parket pro pořádání doprovodného kulturního programu. Dále vlastní areál autokempu Nový rybník, který je vybaven písčnou pláží, chatkami i vlastní restaurací.

TJ Slavoj Dvorec, z. s.

Spolek sdružuje cca 160 členů ve čtyřech oddílech: oddíl fotbalu, oddíl juda, oddíl kickboxu a oddíl aerobiku. Jednotlivé oddíly se účastní soutěží v různých kategoriích či pořádají turnaje a další akce. Pro širokou veřejnost spolek dále pořádá ples, dětský den a další volnočasové a společenské události. Spolek vlastní tělocvičnu a fotbalové hřiště ve Dvorci.



Nepal z.s.

Zájmové sdružení Nepal, které existuje již od roku 2000, sdružuje převážně mladé lidi z Nepomuka. Spolek pořádá řadu koncertů a dalších akcí. Mezi nejvýznamnější akce patří v současnosti alternativní festival hudby, divadla a filmu Nefestík, Nepomucké pivní slavnosti či Zelenohorské vinobraní. Spolek má klubovnu se zkolaudovanou (a příležitostně otevřenou) kavárnou na Zelenohorské poště. Aktuálně má z.s. Nepal 17 řádných členů a cca 70 pasivních členů.

Nepomucký ornitologický spolek

N.O.S. je nevládní nezisková organizace – občanské sdružení. Spolek byl založen v roce 2001 jako čistě ornitologická organizace. Dnes je sice stále velká část aktivit spjata s ornitologií, ale také s ochranou ostatních živočichů a rostlin, zejména však ochranou jejich biotopů. Členové spolku velkou část času věnují dlouhodobému monitoringu vybraných druhů ptáků v oblasti od jihozápadních Čech po prakticky celý okres Plzeň-jih. Na realizaci projektů shání finance formou žádostí o dotace, grantů apod., ale na úhradu většiny nákladů si vydělávají sami formou výdělečných aktivit, které souvisejí s ochranou přírody, krajiny a životního prostředí - např. odborná péče o zeleň či realizace biologických průzkumů.

Mateřské centrum Beruška

Mateřské centrum je nezisková organizace založená v roce 2006. Centrum nabízí volnočasové aktivity pro rodiče s malými dětmi formou vzdělávacích, sportovních a tvůrčích kroužků. Otevřeno je pro členky (všechny maminky s dětmi od batolecího věku) i ostatní veřejnost. Mezi nabízené kurzy patří „Šikula“ (jednoduché tvoření pro nejmenší děti od jednoho roku za pomoci maminek), „Klokánek“ (kroužek zaměřený na aktivitu dětí, rozvíjení motoriky, cvičení na měkkých rehabilitačních míčích), kurzy jógy a herna.

Matice Svatého Jana Nepomuckého

MSJN je spolek z roku 2008, který chce mít až „mateřský“ vztah k sv. Janu Nepomuckém, patronu české země a zároveň chce usilovat o zachování a šíření úcty k této svatořečené osobě. Členové Matice chtějí také přispět ke zvýšení významu jeho rodiště jako poutního místa. Ve spolupráci s duchovní správou Nepomuku se podílí na akcích tematicky souvisejících se zmíněným světcem. Matice vybudovala Malé muzeum pod věžemi poutního kostela, a také se podílela na obnově Svatojánského muzea na nepomuckém arciděkanství. Dále pořádá sympozia, kolokvia a setkávání v Nepomuku.

Šachový klub Dvorec, z.s.

Spolek sdružuje cca 40 členů a člení se na 5 družstev. Pořádá řadu turnajů, z nichž nejtradičnější je turnaj v rapid šachu „Nepomucký talíř“. Spolek využívá klubovnu v městské sportovní hale.



Sbor dobrovolných hasičů Dvorec

V současnosti tvoří SDH Dvorec 39 členů. Mimo své povinnosti a aktivity typické pro hasičský záchranný sbor a účast v soutěžích se SDH významně angažuje na společenském životě ve městě: pořádá hasičský ples, masopustní průvod Dvorcem a Hutí, nebo stavění máje. SDH Dvorec využívá hasičskou zbrojnici v Hutí, která je v majetku města Nepomuk.

Klub českých turistů Nepomuk

Spolek sdružuje cca 30 členů, všechny akce jsou ovšem přístupné široké veřejnosti. Každou poslední neděli spolek pořádá organizované výlety (vycházky). Dále organizuje některé tradiční pochody: novoroční pochod „Novoroční čtyřlístek“, každoroční pochod prvního května, mezinárodní turistický pochod „Podzim pod Zelenou Horou“ atd. Mimoto je pro širokou veřejnost pořádán turistický ples. Spolek se angažuje také v charitativních akcích a sbírkách – např. za účelem vybudování stezek pro vozíčkáře (Novoroční čtyřlístek).

Fotoklub Nepomuk

Spolek tvoří cca 15 členů různých věkových kategorií se sdíleným zájmem o fotografování. Pro širokou veřejnost ve městě pořádá spolek pravidelné výstavy a přednášky; členové se účastní fotosoutěží, vyráží na společné fotovýlety, organizují a účastní se workshopů.

Nepomucké kuchařinky, z. s.

Spolek pořádá rozmanité kulturní akce zaměřené na regionálně tradiční kuchařské výrobky. Příkladem je tzv. „Nepomucká hnětýnka“ – tradiční posvícenská soutěž a výstava. Spolek dále organizuje řadu přednášek a kurzů ručních prací a tradičních řemesel. Cílem aktivit spolku je budování povědomí a prezentace tradiční kuchyně Nepomucka a českého jihozápadu, a to i mimo nepomucký region (Zemědělské muzeum v Praze, ZOO Plzeň, Chanovice, atd.).

Český svaz včelařů, o. s., Nepomuk

Spolek sdružuje včelaře z Nepomuku, Dvorce a dalších 18 obcí v počtu 68 členů, kteří se starají cca o 632 včelstev. Mimo svou péči o samotná včelstva se spolek zaměřuje na popularizaci včelařství mezi veřejností prostřednictvím výstav, přednášek a seminářů s včelařskou tematikou.

Pro Nepomuk, z.s.

Jde o spolek organizující volnočasové aktivity v Nepomuku. V tomto smyslu spolek pořádá řadu společenských akcí, např. Dětská mikulášská, Dětská maškarní apod.



Základní organizace Českého zahrádkářského svazu Dvorec

Spolek organizuje především zahrádkářskou činnost, pro širokou veřejnost ovšem pořádá zahrádkářský ples nebo společenskou akci zpívání vánočních koled u kapličky ve Dvorci. Spolek vlastní objekt moštárny ve Dvorci.

Fénix – centrum volnočasových aktivit Nepomuk³

Široký výběr volnočasových aktivit, určených pro děti, dospělé i seniory, lze provozovat také v centru Fénix, který nabízí kroužky jako je: gymnastika, hudební školička, keramika, mažoretky, jóga, hra na kytaru, taneční kroužek, pilates, orientální tanec, šerm, karate, počítačový i jazykové kurzy-angličtina, němčina, italština, ruština, francouzština, španělština či znaková řeč. Součástí je i Univerzita III. věku. Fénix pro obyvatele Nepomuku a okolních měst z vize do reality postavila nezisková organizace Monastery, z. ú., za významné podpory města Nepomuk. Projekt Fénix byl schválen v září 2012, o měsíc později získal první velkou dotaci a mohl naplánovat rekonstrukci 3 učeben i zázemí v budově v horní části náměstí A. Němejce 88. V červnu 2013 uspěl v rámci X. výzvy MAS SJN se žádostí o další dotaci na 2 učebny určené především k výuce za pomoci počítačů. Na Nepomucké pouti (18. 5. 2013) zahájil oficiální prezentaci svých aktivit. Byla odstartována etapa rekonstrukce budovy Katastrálního úřadu s cílem otevřít 5 učeben. Přes veškerou snahu se nepodařilo otevřít v plánovaném termínu a nedokončené elektroinstalační práce způsobily posunutí otevření kroužků na konec října 2013. V nabídce Fénixu bylo pro školní rok 2013/14 celkem 42 aktivit. Za první rok své existence se na kurzy, kroužky a cvičení přihlásilo více než 300 zájemců. Podobný počet přihlášek byl zaregistrován i v druhém a třetím roce. V současné databázi je více než 450 aktivních obyvatel z celého Nepomucka, kteří využili výhod centra.

Pro větší transparentnost a úplnost byla kapitola doplněna o výsledky výzkumu uskutečněného pomocí metody dotazníkového šetření, které bylo zaměřené na místní zájmové organizace, neboť právě jejich činnost je důležitou součástí života v obci. Názory zástupců těchto spolků jsou velmi důležité z hlediska dalšího sportovního a kulturně společenského rozvoje obce. Dotazník byl tvořen otevřenými i uzavřenými otázkami. Všichni respondenti byli osloveni osobně, což přispělo k větší kvalitě a rozmanitosti odpovědí. Cílem uvedeného průzkumu bylo zjistit, jaké jsou v obci podmínky pro provozování činnosti spolků, jaká je spolupráce s obcí, co pro rozvoj zájmové činnosti spolky nejvíce postrádají a jaké akce by měla obec z hlediska podpory místních zájmových organizací uskutečnit.

Spolupráce: v minulosti byly v Nepomuku uskutečněny aktivity s cílem zajistit užší spolupráci mezi jednotlivými spolky. Spolky jsou nicméně propojeny spíše prostřednictvím svých členů (je-li člen členem i dalšího spolku). O lepší komunikaci se spolky se snaží také Turistické informační centrum, které usiluje o záštitu organizace volnočasových, kulturních a společenských akcí v Nepomuku s cílem zlepšit informovanost cílových skupin a tím návštěvnost jednotlivých akcí. Vzájemné setkávání spolků a budování vazeb nabízí i samo město prostřednictvím Setkání zastupitelů města Nepomuk s místními spolky (např. 29. 11. 2017). Samotné zapojení a budování vztahů je ovšem determinováno také zájmem ze strany spolků, který se spolek od spolku pochopitelně liší.

³ Od podzimu 2017 je centrum provozováno přímo městem Nepomuk.



Shrnutí

- v Nepomuku se nachází mateřská škola, základní škola, základní umělecká škola, mateřské centrum a centrum volnočasových aktivit
- nenachází se zde žádná střední ani vysoká škola
- senioři v Nepomuku mají možnost navštěvovat Univerzitu III. věku
- spolková činnost je podporována městem Nepomuk
- v obci funguje řada zájmových sdružení (pionýr, SDH, Nepal, fotbalový klub, mateřské centrum, rybářský či ornitologický spolek, Sokol, Slavoj Dvorec, AMK Nepomuk)
- nabídka kroužků v centru volnočasových aktivit Fénix

6 Doprava

6.1 Silniční doprava

Město Nepomuk leží na komunikaci I. třídy 20, která město spojuje s městem Plzeň ze severu a z jihovýchodu s Kasejovicemi a dále přes Blatnou s Pískem. Silnice I/20 je označena jako mezinárodní silnice E49 (Karlovy Vary – Plzeň – České Budějovice). Nepomuk dále leží na komunikacích II/191, II/187 a II/230. Napojení na dálnici D5 trvá zhruba 30 min. Nepomuk je nejbližší ke Kasejovicím, které jsou dosažitelné po silnici I/20 za cca 12 min. Po téže komunikaci je dále Blatná (dalších 13 min). Od krajského města Plzeň je Nepomuk vzdálen přibližně půl hodiny po komunikaci I/20 (33 km). Přeštice jsou spojené s Nepomukem prostřednictvím komunikace II/230 za cca půl hodiny (23,5 km). Spojení s Klatovy je po silnici II/191 ve vzdálenosti 33 km za 45 minut. Spojení do Prahy je přes silnici I/20 a dále přes dálnici D5 (120 km), případně po silnici II/191 na Příbram a dále po D4 (100 km), doba jízdy cca 90 min. Spojení s Českými Budějovicemi je přes silnici I/20 ve vzdálenosti 100 km. Doba jízdy je 80 min. Do Rozvadova je cesta delší (90 min), stejně i do Dolního Dvořiště (120 min). Komunikace spojující město Nepomuk s obcemi ve spádovém území:

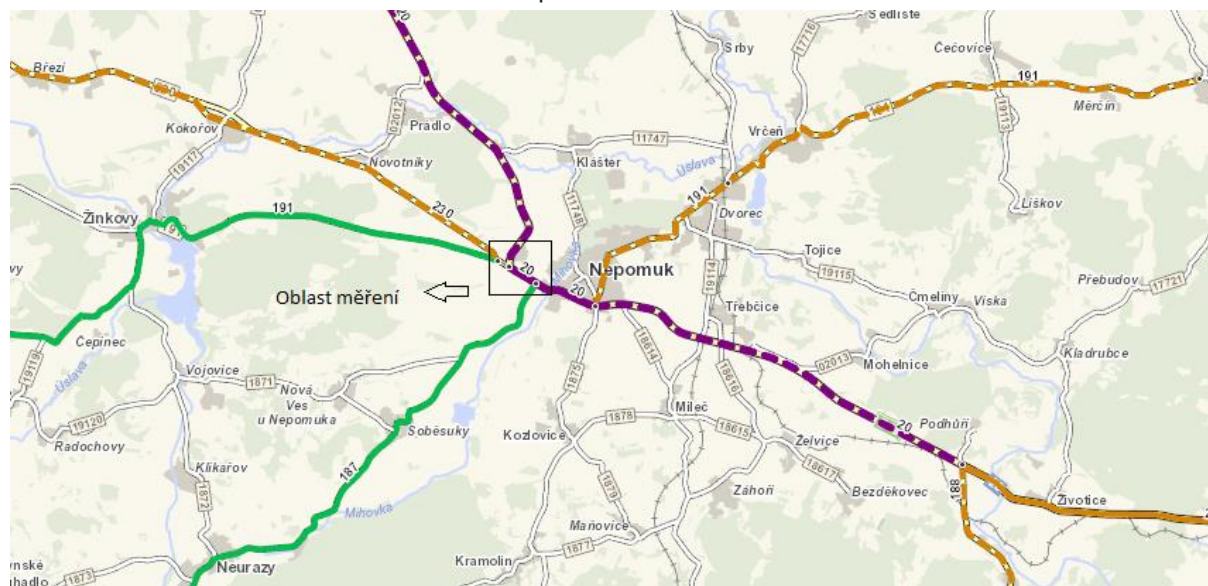
I/20 spojuje Nepomuk s obcemi: Měcholupy, Klášter (napojení I/20 na III/11747), Prádlo (napojení na III/02012), Třebčice (napojení na III/19114 nebo III/18616), Životice, Kasejovice, Mohelnice (napojení na III/02013), Mileč (napojení na III/18614), Hradiště (přes III/02015), Mladý Smolivec (přes II/177), Nezdřev (přes II/188 a dále přes Řesanice)

II/191: Vrčeň, Čmelíny (napojení z II/191 na III/19115), Tojice (napojení na III/19115), Srby (napojení na III/11745), Sedliště (napojení na III/17716), Žinkovy, Čížkov (přes III/19113)

II/187: Neurazy III/18614: Chlumy, Nekvasovy, Oselce



Obr. 18: Základní silniční síť v okolí města Nepomuk



Zdroj: ŘSD-celostátní sčítání dopravy, 2010

Město Nepomuk aktuálně (2017) pořizuje nový územní plán, v jehož rámci řeší také přeložku silnice I/20 do větší vzdálenosti od intravilánu města, do kterého silnice aktuálně zasahuje a odděluje část zástavby. Realizace obchvatu ovšem, z mnoha důvodů, nepatří mezi priority města.

V roce 2010 proběhlo celostátní sčítání dopravy. Na území města Nepomuku došlo k měření na vyznačeném úseku (viz mapa výše). Měření proběhlo mezi vyústím silnice 187-191 (č. úseku 3-0157), 191-188 (č. úseku 3-0160) a Dvorec z. z. – 20 (č. úseku 3-2030). Výsledky měření zachycuje tabulka níže. V současné době se odhaduje dopravní zatížení o cca 10 % vyšší.

Tab. 15: Výsledky dopravní vytíženosti na úsecích procházejících městem Nepomuk (2010)

Úsek	roční průměr denních intenzit dopravy (voz/den)	těžká motorová vozidla	osobní a dodávková vozidla	jednostopá motorová vozidla	součet všech vozidel	cyklisté
3-0157	všechny dny	89	6203	35	8546	33
	pracovní dny (Po-Pá)	109	6443	31	9338	n. a.
	volné dny (mimo svátky)	40	5602	45	6567	n. a.
3-0160	všechny dny	1745	4298	29	6072	14
	pracovní dny (Po-Pá)	2171	4484	26	6661	n. a.
	volné dny (mimo svátky)	680	3882	37	4599	n. a.
3-2030	všechny dny	299	2157	13	2469	36
	pracovní dny (Po-Pá)	369	2287	12	2666	n. a.
	volné dny (mimo svátky)	120	1832	17	1969	n. a.

Zdroj: ŘSD-celostátní sčítání dopravy, 2010

Z dotazníkového šetření a setkání pracovních skupin vyplývá, že se město potýká s problémem dopravní dostupnosti náměstí, a to jak veřejnou (autobusovou), tak osobní dopravou. Povrchy komunikací vedoucích z a na náměstí Augustina Němejce jsou v některých případech ve zhoršeném



technickém stavu. V ulici Zelenohorské je umístěn zpomalovací prvek, který působí další poškozování komunikace, respektive poklopu kanalizace. Celkově není technický stav povrchu na této komunikaci dostatečný. Spolu se stavem přilehlých budov snižuje atraktivitu této komunikace, která je jednou ze „spojnic“ mezi původní a novou zástavbou Nepomuku. V okolí náměstí Augustina Němejce je zaveden systém jednosměrných ulic, který sťažuje orientaci a dostupnost centra města návštěvníkům.

Z komunitního projednání také vyplynulo, že by obyvatelé uvítali více bezpečných přechodů pro chodce a chodníků podél komunikací, zlepšení stavu chodníků, vč. jejich přizpůsobení pro obyvatele se sníženou schopností pohybu.

Parkování

Parkování v obci je umožněno před objekty občanské vybavenosti (obchody, poliklinika, pošta, železniční zastávka, fotbalové hřiště, zábavní park, na náměstí apod.), nicméně někteří občané parkují i na dalších místech, která ovšem nejsou pro parkování vůbec vhodná. Zejména se jedná o parkování na místních komunikacích (což vede ke zhoršení průjezdnosti obcí) a na přilehlé zeleni (což vede k jejímu ničení). Veřejné parkovací plochy se nacházejí v centru města Nepomuk na náměstí Augustina Němejce. Plochy pro parkování představují podstatnou část náměstí. Nedostatečné parkovací plochy jsou na sídlištích. U školy je problém s přístupovou komunikací a prašností parkoviště danou nepevným povrchem parkovací plochy.

6.2 Železniční doprava

Pozice Nepomuku v rámci železniční sítě ČR je znázorněna na obrázku níže. Osobní doprava na těchto tratích včetně spěšných vlaků projíždějících Nepomukem je provozována Českými drahami. Městem prochází dvě železniční tratě: 190 (Plzeň-České Budějovice) a 191 (Nepomuk-Blatná). Zastávka je vzdálena cca 3 km od centra města, v místní části Dvorec. Pro přepravu na vlakové nádraží proto často nutno využít autobusové dopravy, případně osobní vozidlo či kolo. Ze zastávky Nepomuk do Plzeňského vlakového nádraží trvá cesta přibližně půl hodiny. Počet spojů v rozlišení pracovní/nepracovní den zachycuje tabulka níže, ve které lze nalézt tytéž informace pro spoje v opačném směru i četnost spojů mezi Nepomukem a Českými Budějovicemi (v obou směrech). Železniční zastávka Nepomuk je obsluhována rychlíky. Aktuální jízdní řád lze nalézt v příloze č. 3. Cesta na trase Nepomuk – České Budějovice trvá průměrně 1 h 24 min. Počet spojů za den činí přibližně 8, tzn. vlak jede pouze jednou za dvě hodiny, což se může s ohledem na míru vyjíždky za prací a do škol, jevit jako nedostačující.



Tab. 16: Dopravní dostupnost města Nepomuk železniční dopravou

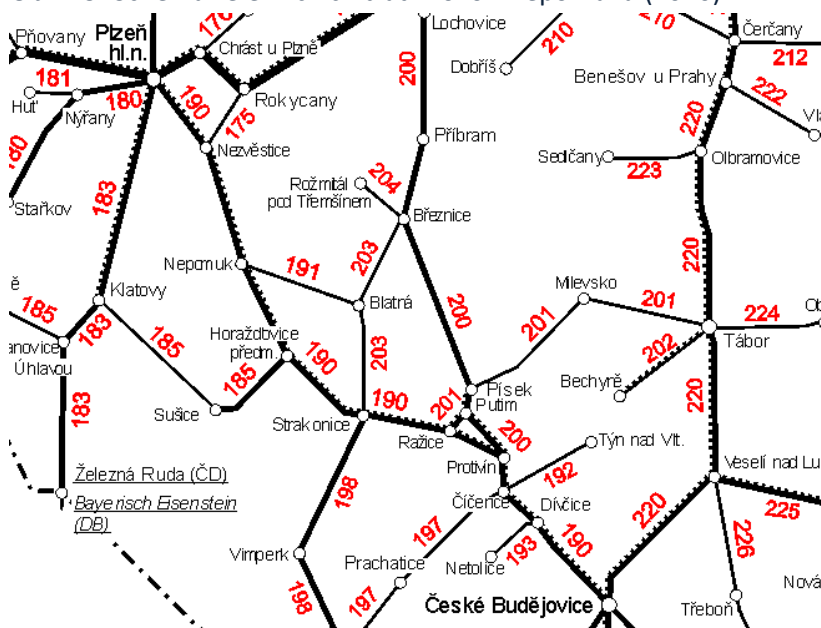
Směr	Dny	Počet spojů denně*
Nepomuk – Plzeň	pracovní	25
	mimopracovní – víkend	19
Plzeň – Nepomuk	pracovní	25
	mimopracovní – víkend	17
Nepomuk – České Budějovice	pracovní	8
	mimopracovní	8
České Budějovice – Nepomuk	pracovní	9
	mimopracovní – víkend	8

*platnost od 31. 12. 2015 do 10. 12. 2016

Zdroj: IDS, 2016

Trať 191 (Nepomuk – Třebčice – Želvíce – Kotouň – Životice - Kasejovice - Hradiště u Blatné - Lnáře - Tchořovice – Blatná) má pouze místní význam a vypravuje ve všední dny 7 vlaků (přibližně 9 spojů). Další dva vlaky jezdí do Blatné z Kasejovic.

Obr. 19: Schéma železničních tratí v okolí Nepomuku (2016)



Zdroj: České dráhy, 2016

České dráhy dlouhodobě zvažují v Nepomuku několik záměrů, např. peronizaci vlakových nástupišť železniční stanice Nepomuk, zdvoukolejnění úseku Plzeň-Koterov–Blovice, příp. Nepomuk. K těmto záměrům vznikají studie proveditelnosti a město s Českými drahami v rámci svých možností aktivně komunikuje.

6.3 Autobusová doprava

Autobusovou dopravu v Nepomuku zajišťuje ČSAD autobusy Plzeň a.s. Nachází se zde 10 autobusových zastávek. Jezdí zde celkem 13 linek regionální autobusové dopravy. Ze zastávky Nepomuk, žel. stanice do zastávky Nepomuk, Třebčická jezdí v pracovních dnech 16 spojů. Do města



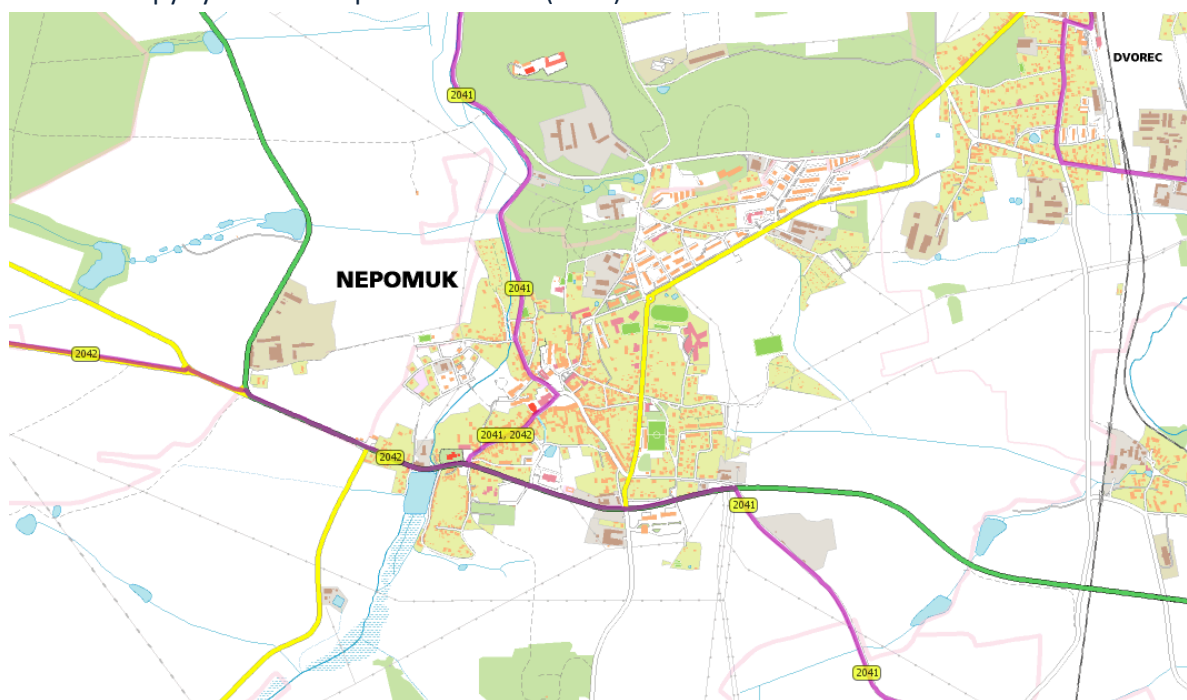
z nádraží jedou autobusy cca každou hodinu, problém je (ne)návaznost na některé vlakové spoje a samozřejmě malá (hodinová) frekvence spojů. Řešením by mělo být zřízení linky MHD Nepomuk v rámci PID, která by jezdila od/ke vlakovým spojům, k nimž nejede jiný autobus. O zřízení se již delší dobu jedná s POVEDem. Ze zastávky Nepomuk, žel. stanice do zastávky Nepomuk, město jezdí celkem 30 spojů v pracovní den. V opačném směru jezdí 30 spojů v pracovní den (od některých vlaků jede i několik spojů směr město, které se dále rozdělují do různých směrů, od jiných nejede nic; poslední spoj jede v cca 16:16). Od zastávky Nepomuk, u hřiště, do zastávky Nepomuk, žel. stanice trvá jedna cesta 5 min.

Jako zcela nedostatečné je hodnoceno autobusové spojení Nepomuku s Klatovy, kam je doprava veřejnou dopravou velmi komplikovaná (jednou denně).

6.4 Cyklistická doprava

Doprava v Nepomuku i okolí je rovněž možná na kole. Ve správním obvodu ORP Nepomuk se nachází dvě cyklotrasy procházející samotným městem Nepomuk. Cyklotrasa č. 2041, o celkové délce cca 40 km, vedoucí od Dvorce přes Nepomuk až do Kolince je vedena po asfaltové zpevněné silnici či místní komunikaci, proto je vhodná pro všechny typy jízdních kol. Obtížnost trasy je hodnocena jako střední. Stejně parametry má i cyklotrasa č. 2042. Uvedená cyklotrasa je cca o 14 km delší. Vychází přímo z Nepomuku a vede například přes Měčín či Švihov do Prapoříště (54 km).

Obr. 20: Mapy cyklotras v Nepomuku a okolí (2016)



Zdroj: cyklotrasy.cz, 2016

Cyklotrasa č. 2041: Dvůrce (0 km), Nepomuk (6 km), Mileč (8 km), Soběsuky (12 km), Neurazy (16 km), Lovčice (19,5 km), Plánice (24 km), Nové Plánice (27,5 km), Čiháň (32 km), Lukoviště (36 km), Mlázovy (36,5 km), Kolince (40 km)



Cyklotrasa č. 2042: Nepomuk (0 km), Vražedný rybník (3,5 km), Žinkovy (7 km), Radkovice (10,5 km), Měčín (14 km), Nedanice (16 km), Třebýcinka (21,5 km), Švihov (23,5 km), Chlumská (30 km), Chudenice (33,5 km), Lučice (36 km), Chocomyšl (39 km), Únějovice (40,5 km), Všepadly (42,5 km), Němčice (47 km), Kdyně (52 km), Prapořiště (54 km)

Městem rovněž prochází páteřní cyklotrasa č. 31, vedoucí z Plzně do Lomu u Tábora (celková délka 140 km). Cyklotrasa do města směřuje od Srbů a pokračuje přes nádraží ve Dvorci (33. kilometr cyklotrasy) dále směrem na Trojici a Čmelíny.

Aktivity na podporu turistické cyklo dopravy v Nepomuku a okolí rozvíjí i zdejší podnikatelé. Turisté tak mohou využít cykloprůvodců, kde jsou definovány např. tyto cyklotrasy: Trokavecká cesta přes Padrtě, Královská etapa, Míšovská trasa přes Padrtě, Trasa Jana Jakuba Ryby a další.

Město Nepomuk za přispění Plzeňského kraje průběžně buduje ve městě parkovací místa pro kola (např. u nádraží, na náměstí apod.) a zpevňuje povrchy místních cyklostezek (např. cyklostezka Helenka, 2017). Další infrastruktura zatím rozvinuta není – v Nepomuku není půjčovna, servis kol a/nebo elektrokol, atd.

Shrnutí

- Město je zatíženo relativně vysokou intenzitou automobilové dopravy (více než 10 000 vozidel za den), většina této dopravy je ale vedena po silnici I/20 mimo centrum města.
- Železniční zastávka v místní části Dvorec je obsluhovaná rychlíkovými spoji a slouží jako přestupní uzel pro obyvatele města i okolních obcí
- Četnost vlaků na trase Nepomuk, žel.st. – Plzeň se jeví jako dostačující, naopak počet spojů na trase Nepomuk, žel. st. – České Budějovice je nízký, stejně tak počet autobusových spojů mezi centrem města a nádražím
- Spojení centra města s železniční zastávkou není vyhovující, a to především kvůli chybějícím návaznostem na vlakové spoje, nižší frekvenci spojů a absenci spojení o víkend
- Nepomukem prochází tři cyklotrasy, jedna z nich začíná na nám. A. Němejce v Nepomuku
- Dopravní řešení obsluhy centra města automobilovou dopravou není, zejména z důvodu historického rázu této části města, ideální; je vhodné uvažovat o změně dopravního řešení a zklidnění dopravy v centru města

7 Technická infrastruktura

7.1 Vodní hospodářství

Vodní toky

Území města Nepomuku patří do povodí Úslavy (číslo hydrologického pořadí 1-10-05-001) a dělí se na dvě dílčí povodí Myslívského potoka (1-10-05-028 a 1-10-05-029) a toku Mihovka (1-10-05012). Úslava a Myslívský potok jsou významnými vodními toky ve smyslu vyhl. č. 178/2012 Sb. Řeka Úslava řešeným územím přímo neprotéká. Jen pár desítek metrů od jejího toku, na severní hranici území obce, se nachází Panský rybník, napájený náhonem od jezu v Klášteře. Potok Mihovka protéká

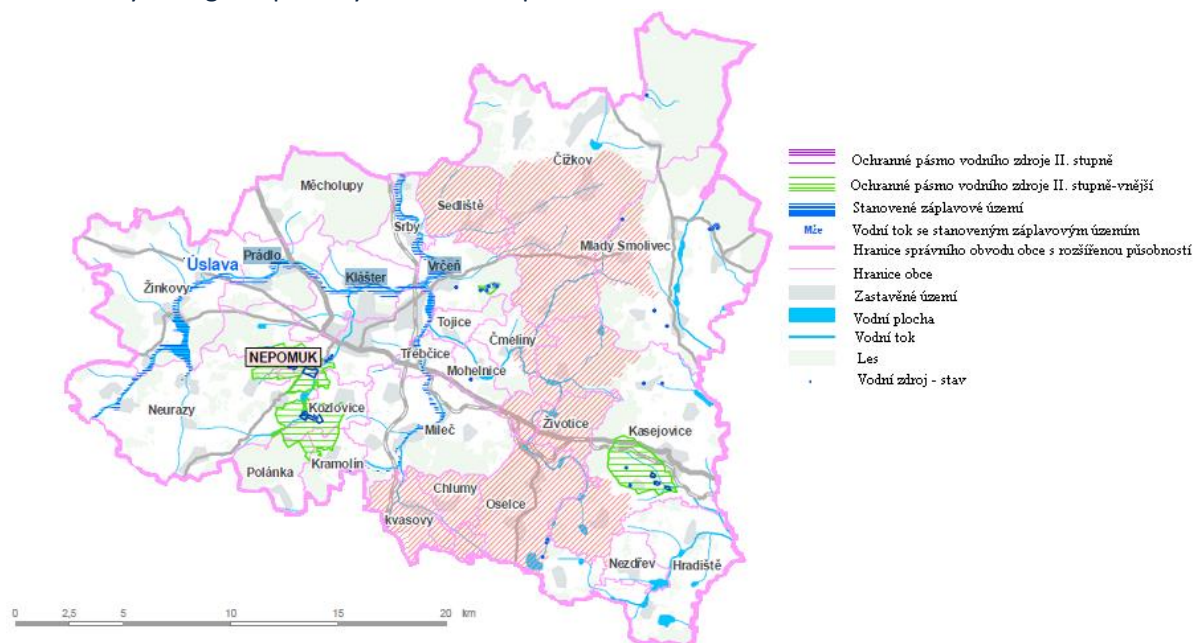


západním okrajem a tvoří pravostranný přítok Úslavy, do níž se vlévá za hranicí řešeného území. Mihovka má v řešeném území několik levobřežních bezejmenných přítoků, na nichž se nacházejí drobné vodní nádrže. Jedná se o vodoteč vytékající z rybníka Klejnot (s plochou vodní hladiny 2,1 ha) jihovýchodně od Suchého vrchu, v jejíž nivě je situována řada zdrojů pitné vody. Dále o vodoteč pramenící severozápadně od Suchého vrchu se soustavou drobných nádrží, z nichž nejvýznamnější jsou Vražedný rybník (0,6 ha), Nový rybník (5,0 ha) a Písařovský rybník (0,9 ha). Ze zemědělských pozemků jihozápadně od Nepomuku vede další levobřežní přítok Mihovky s Průhonským rybníkem a další malou nádrží. Myslívský potok protéká podél severovýchodního okraje řešeného území, kde se na jeho toku nachází Dvorecký rybník s plochou vodní hladiny 15,0 ha koncipovaný jako boční nádrž. Malá vodní nádrž na hranici řešeného území (rybník Floriánek) se nachází jihovýchodně od Nepomuku a je napájena bezejmennou vodotečí zaústěnou u Třebčic do Myslívského potoka.

Záplavové území

Vodní toky Úslava, Myslívský potok a Mihovka mají stanoveno záplavové území Q5, Q20, Q100 a aktivní zónu záplavového území. Záplavové území Q100 zasahuje do zastavěného území pouze minimálně. V Nepomuku zasahuje záplavové území od Mihovky do stávající zástavby zejména v prostoru mezi ulicemi U Potoka, Zelenodolská a Klášterská. V místní části Dvorec zasahuje kombinované záplavové území od Úslavy a Myslívského potoka do zastavěného území severně od ulice V Parku.

Obr. 21: Hydrologické poměry v SO ORP Nepomuk



Zdroj: geoportal.plzeňsky-kraj.cz, 2017

Zásobování pitnou vodou

Na území Nepomuku se nachází řada vodních zdrojů, z nichž některé slouží k veřejnému zásobování obyvatel pitnou vodou. Řada vodních zdrojů sloužících k zásobování vodovodní sítě města Nepomuk



se nachází podél drobné vodoteče pod rybníkem Klejnot. Další vodní zdroje se stanovenými ochrannými pásmy se nacházejí jižně od Dvoreckého rybníka.

Město Nepomuk má v celém zastavěném území realizovanou veřejnou vodovodní síť zásobovanou ze zdroje (soustavy vrtů a studní) v nivě vodoteče vytékající z rybníka Klejnot. Surová voda ze zdrojů je dodávána do úpravný vody Nepomuk. Objekt úpravný prošel včetně vodních zdrojů zkapacitněním a rekonstrukcí a v současné době má vyhovující parametry pro zásobování města. Z úpravný vody Nepomuk je voda čerpána do vodojemu Šibenice o objemu 250 m³ a do vodojemu Vyskočilka o objemu 2 x 650 m³ (494/489 m n.m.). Spotřebišťe je rozděleno na tři tlaková pásma. První (Staré město) je zásobeno gravitačně z vodojemu Šibenice, druhé (Zelený Dol, Dvorec) je zásobeno rovněž gravitačně z vodojemu Vyskočilka a třetí tlakové pásmo (sídliště Vinice) je zásobeno z automatické tlakové stanice umístěné v prostoru vodojemu Vyskočilka. Vodovod pro město Nepomuk je součástí skupinového vodovodu, který zásobuje pitnou vodou nejen Nepomuk včetně Dvorce, ale i několik okolních obcí (Mileč, Maňovice, Želvice, Záhoří).

Kanalizace, ČOV

Nepomuk má na většině území vybudovanou jednotnou kanalizaci s centrální ČOV. Čistička odpadních vod s projektovanou kapacitou 6500 ekonomických obyvatel (EO) je umístěna na pravém břehu potoka Mihovka za hranicí města v katastru obce Klášter u Nepomuka. Jednotná kanalizace odvádí cca 80 % dešťové vody, zbývajících 20 % je odváděno systémem příkopů, struh a propustků do potoka Mihovka. Kapacita ČOV je v současné době plně využita a není kapacitně připravena na další rozvoj infrastruktury (bydlení) v Nepomuku. Současný stav v zásadě neumožňuje prostorové rozšíření ČOV, pouze případnou částečnou intenzifikaci.

Z části města ústí přepadová komora směsné kanalizace do říčky Muchovky, což způsobuje při větších deštích znečištění koryta toku i zápach v okolí této vodoteče.

Místní část Dvorec má částečně vybudovanou jednotnou kanalizaci s napojením na ČOV Dvorec. ČOV je projektovaná na kapacitu 1584 EO, v současnosti je ze dvou oxidačních příkopů provozován pouze jeden a ČOV má zhruba 50% kapacitní rezervu. Srážkové vody neodváděné jednotnou kanalizací jsou sváděny systémem příkopů, struh a propustků do Myslívského potoka.

7.2 Energetika a telekomunikace

Zásobování plynem

Podél jižní hranice zastavěného území Nepomuku prochází hlavní trasa VTL plynovodu z níž jsou napojeny VTL odbočky k regulační stanici (RS) Dvorec, RS Nepomuk a odbočky směrem k obci Kozlovice a k Obci Nová Ves u Nepomuka. Z RS Nepomuk je vedena STL distribuční plynovodní síť pro zásobování zastavěného území Nepomuku, STL plynovod z RS Nepomuk pokračuje dále do obce Klášter. Z RS Dvorec jsou provedeny STL rozvody v místní části Dvorec, STL plynovod pokračuje dále na Vrčeň a Čížkov. Plynifikováno je téměř celé zastavěné území Nepomuku i Dvorce, je předpoklad dostatečné kapacity zemního plynu i pro případné zastavitelné plochy. Na jihozápadním okraji Nepomuku u Špitálského rybníka se nachází stanice katodové ochrany VTL plynovodu s rozsáhlým



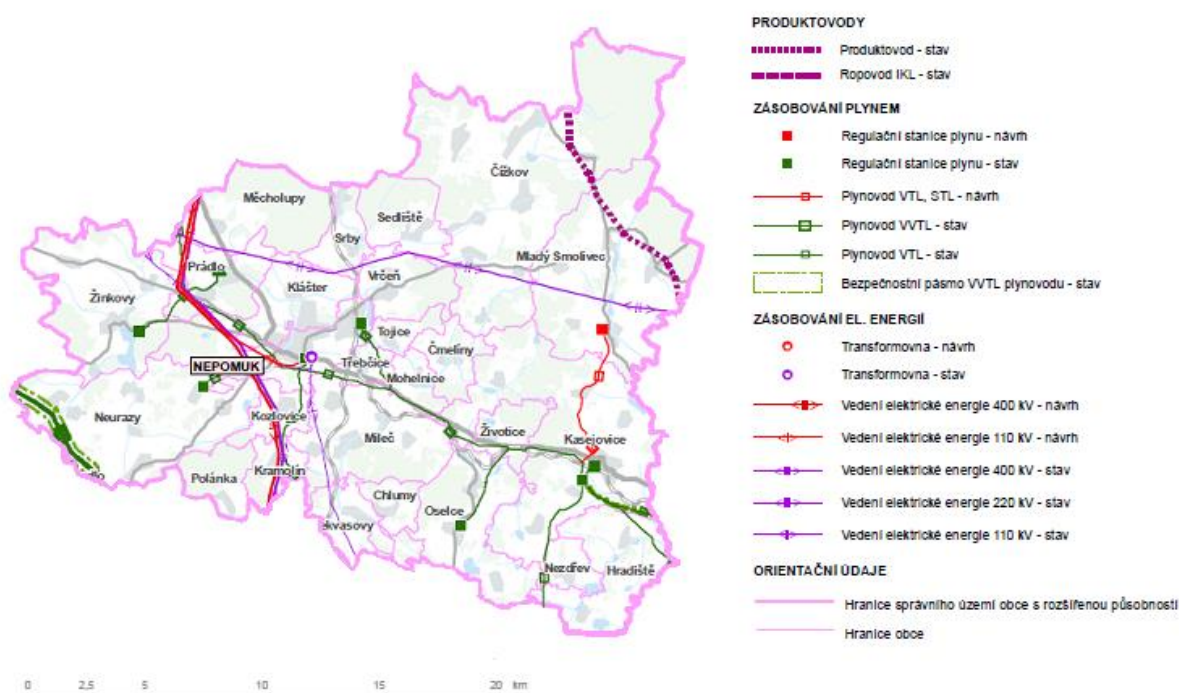
bezpečnostním pásmem anodového uzemnění umístěného u jihozápadního břehu Špitálského rybníka.

Zásobování elektrickou energií

Územím Nepomuku prochází tranzitní trasa vedení přenosové soustavy ZVN 400 kV č. 432 Kočín – Přeštice. V ZÚR Plzeňského kraje je počítáno s koridorem pro zdvojení tohoto vedení. Koridor se nachází mimo zastavěná území sídel. Město Nepomuk je zásobováno elektrickou energií prostřednictvím sítě VVN 110 kV. Transformovna 110/22 kV je umístěna na jihovýchodním okraji zastavěného území města a je napájena dvěma větvemi VVN 110kV – větví č. 1264 Přeštice – Nepomuk a větví č. 1263 Nepomuk – Horažďovice. Dle ZÚR je počítáno s koridorem pro realizaci nové větve VVN 110 kV Rokycany – Blovice – Nepomuk, která by v řešeném území vedla v souběhu se stávající trasou č. 1264 Přeštice – Nepomuk. Distribuční síť VN 22 kV je v řešeném území vyvedena z transformovny Nepomuk a je tvořena převážně nadzemními rozvody, v dílčích úsecích v zastavěném území města byly realizovány kabelové trasy VN (nám. A. Němejce a přilehlé ulice, Na Daníčkách, Za Kostelem, Blatenská, Tojická, Přesanická, J.J. Ryby). V řešeném území se nachází celkem 26 trafostanic 22/0,4 kV, které slouží k napájení sítí NN zásobujících jednotlivé odběratele. Vzhledem k poměrně husté síti nadzemních vedení VN a jejich ochranných pásem tvoří tato pásma často bariéru pro budoucí rozvoj města. V územním plánu bude nutné střety zastavitelných ploch s ochrannými pásmi nadzemních vedení VN řešit, a to buď návrhem přeložek vedení, nebo přizpůsobením rozvoje ochranným pásmům. Na některé přeložky již existují podrobnější studie (v lokalitě Pod Vinicí). V územním plánu bude řešeno zásobování vymezených zastavitelných a přestavbových ploch elektrickou energií na úrovni sítě VN.



Obr. 22: Zásobování plynem a elektrickou energií v SO ORP Nepomuk



Zdroj:geoportal.plzeňsky-kraj.cz, 2017

Telekomunikace

Na území Nepomuku se nacházejí husté kabelové rozvody telekomunikační sítě, realizována byla datová metropolitní síť, která je postupně rozšiřovaná. Nové zastavitelné plochy budou napojeny na telekomunikační a datovou síť dle podmínek provozovatelů a konkrétní řešení bude zpracováno v podrobnějších projektových dokumentacích.

Shrnutí

- Na území Nepomuku jsou záplavová území
- Dostačující kapacita vodovodu v současnosti i výhledově
- Nepomuk je napojen na kanalizaci a ČOV, která má dostačující kapacitou v současnosti a výhledově pro Dvorec
- Elektrovodní i plynovodní systémy s dostatečnou rezervou vyhovují a jsou plně dostupné a spolehlivé ve všech částech Nepomuku
- Husté kabelové rozvody telekomunikační sítě

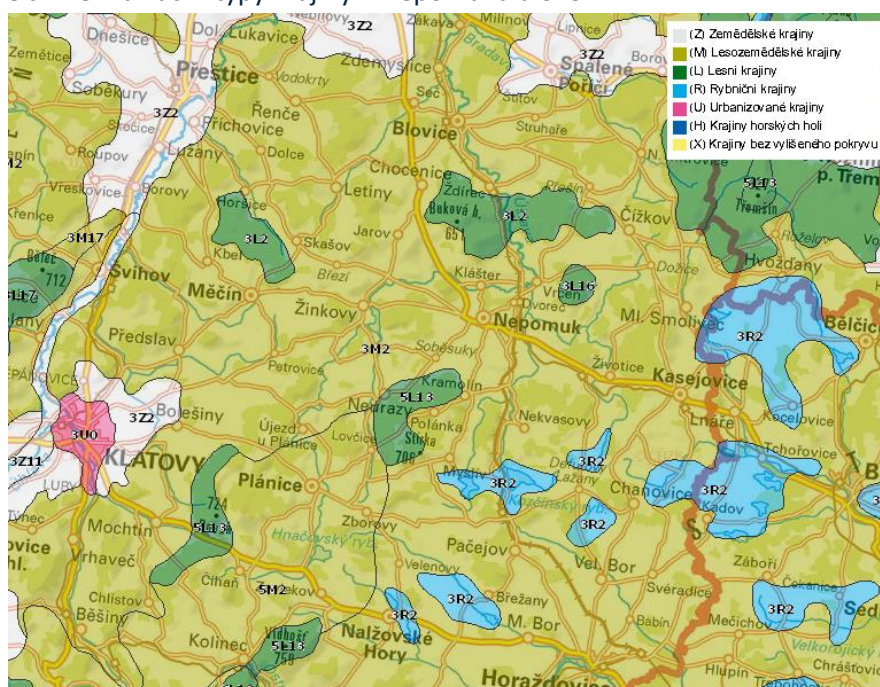


8 Životní prostředí

8.1 Typ krajiny podle reliéfu

V rámci katastrálního území města Nepomuk spadá většina ploch pod lesozemědělské krajiny (viz mapa níže). Tato krajina je využívána zejména pro zemědělskou výrobu s převažující produkcí kulturních plodin na orné půdě. V okolí Nepomuku rovněž převládá krajina lesozemědělská, nově se zde objevuje lesní krajina a na jihovýchod od Nepomuku rybníční krajina. Na jihozápad od Nepomuku, tj. směrem na Klatovy, převládá urbanizovaný typ.

Obr. 23: Základní typy krajiny v Nepomuku a okolí

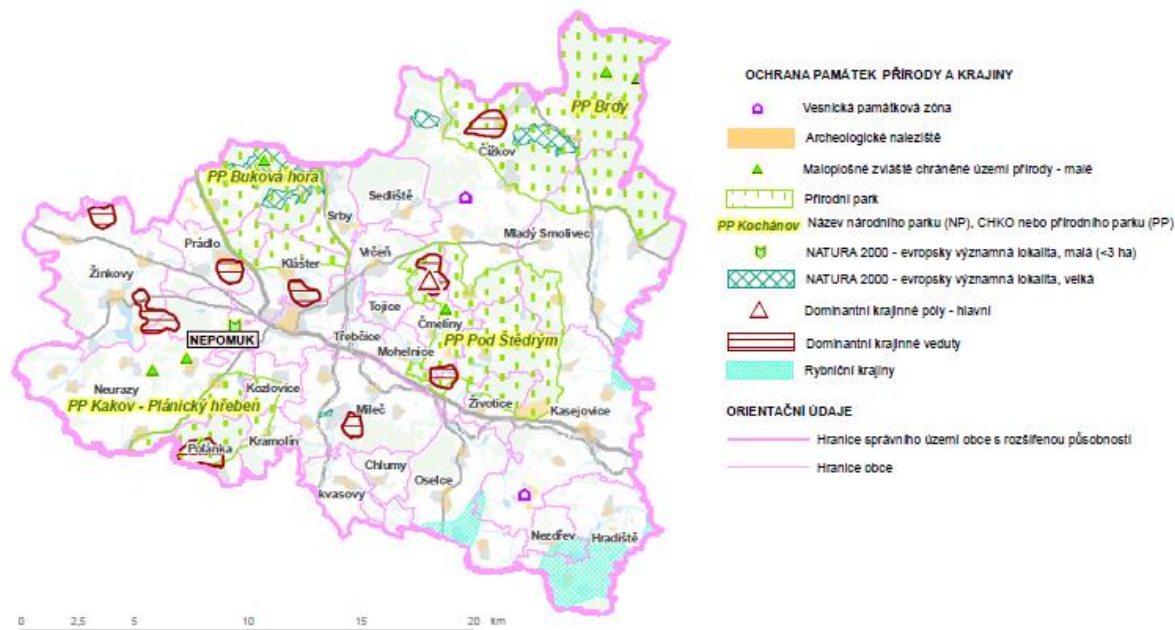


Zdroj: geoportal.gov.cz, 2017

Z prvků přírody ve městě Nepomuk a jeho blízkém okolí lze zmínit následující lokality, které mají význam nejen z hlediska ochrany a udržitelnosti životního prostředí, ale také jako místa trávení volného času obyvatel. Mezi přírodní parky nacházející se ve SO ORP Nepomuk patří: Brdy, Buková Hora - Chýlava, Pod Štědrým a Kakov - Plánický hřeben.



Obr. 24: Koncepce ochrany památek, přírody a krajiny v SO ORP Nepomuk



Zdroj: geoportal.plzeňsky-kraj.cz, 2017

- CHKO Brdy

Území chráněné krajinné oblasti leží v jižní části Brd a je budováno převážně algonkickými břidlicemi a drobnými s roztroušenými vložkami buližníků. Buližníky vytvářejí charakteristické skalní útvary s balvanitými sutěmi, např. Fajmanovu skálu, Planinský vrch a útvar Nad Maráskem, který je také nejvyšším vrchem okresu Plzeň-jih (800 m n. m.). Větší část parku tvoří souvislé lesní komplexy Spálenopoříčského a Chynínského polesí, v západní části převládá členitá lesní a zemědělská krajina. Povrchové vody jsou odváděny říčkou Bradavou, pouze jižní část je odvodňována Smoliveckým potokem.

- PP Buková Hora - Chýlava

Jádro přírodního parku tvoří rozsáhlý lesní komplex Chýlava na levém břehu Úslavy s nejvyšším vrcholem Bukové hory (651 m n. m.). V severní části území převažují algonkické břidlice s vložkami buližníků (např. geomorfologicky zajímavý skalní útvar Velký kámen), v centrální části spility a v jižní části fylitické břidlice a rohovce a na ně navazující biotitická žula. Značnou část území dosud pokrývají listnaté a smíšené lesy s bukem, v nižších polohách s dubem. Reprezentativní bučiny a suťové porosty. Při hranicích přírodního parku je významnou krajinnou osou řeka Úslava, která v otevřené zemědělské krajině, spolu s obcemi, roztroušenými statky, remízami a rozptýlenou zelení, dotváří ráz dané venkovské krajiny. Již mimo hranice přírodního parku leží zámek Zelená Hora, dominanta Nepomucka, a hlavní část obce Klášter, kde byl v letech 1144-53 založen Vladislavem I. cisterciácký klášter, který zanikl v husitských válkách a jehož zbytky se zachovaly v prostoru dnešní vesnice vzniklé na jeho místě.



- Pod Štědrým

Ryze české krajině v pahorkatinném georeliéfu dominuje zdáli viditelný vrch Štědrý (668 m n. m.). Podloží přírodního parku je tvořeno v jihovýchodní části území cordieritickou perlovou rulou, v severozápadní části hrubozrnnou biotitickou žulou a prostor mezi nimi vyplňuje biotitický granodiorit kozlovického typu. U potoka Visky jsou zachovány sejpy po někdejší rýžování zlata. Pestrou mozaiku lesů, remízků, luk a pastvin doplňují Velký životický, Velký přebudovský a Mohelnický rybník, řada potoků a typické drobné osídlení.

- PP Kakov- Plánický hřeben

Přírodní parky Kakov – Plánický hřeben tvoří vrcholová část Plánické vrchoviny, která tvoří mezi Šumavou, Brdy a Blatenským pohořím tzv. migrační křižovátku. Území dominují vrchy Rovná (728 m n. m.), Barák (706 m n. m.), Na Balkáně (706 m n. m.) a Stírka (706 m n. m.). Oba parky jsou tvořeny převážně migmatity, které jsou prostoupeny nemigmatizovanými horninami. Území je pramennou oblastí řeky Úslavy (v horním toku Bradlavy). V členitém terénu vyniká mozaikovitá struktura lesů, zemědělsky využívaných ploch, drobných vodních ploch a malých sídel. Pro Plánický hřeben jsou charakteristické zachovalé zbytky mokřadních luk a bývalých obecních pastvin s výskytem ohrožených druhů rostlin.

Ochrana životního prostředí

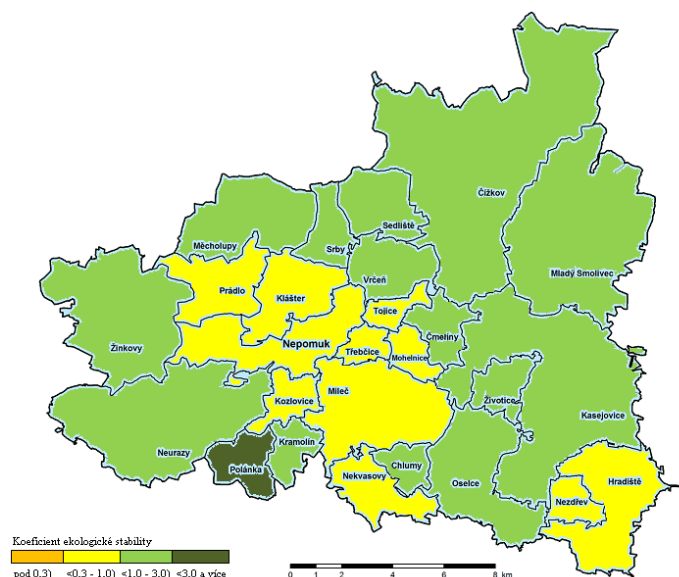
V Nepomuku se nenachází žádná lokalita s ekologickými zátěžemi ani areál brownfields⁴. Na území obce nejsou téměř žádné zdroje znečištění, čemuž odpovídá i koeficient ekologické stability, který hodnotí podíl rozlohy ekologicky stabilních ploch k rozloze ekologicky nestabilních ploch. V roce 2015 dosáhl koeficient ekologické stability⁵ v Plzeňském kraji hodnoty 1,36, v SO ORP Nepomuk 1,24 a pro ČR 1,07. Všechny uvedené hodnoty spadají do kategorie $1,00 < KES < 3,00$. Jedná se tedy o vcelku vyváženou krajinu, v níž jsou technické objekty relativně v souladu s dochovanými přírodními strukturami, důsledkem je i nižší potřeba energo-materiálových vkladů (Regionalnirozvoj.cz, 2016). Situaci v jednotlivých obcích správního obvodu ORP Nepomuk pro rok 2015 zachycuje následující kartogram. Přímou v Nepomuku činil ukazatel 0,75, což spadá do kategorie $0,30 < KES < 1,0$. Jedná se tedy o území intenzivně využívané, zejména zemědělskou velkovýrobou, oslabení autoregulačních pochodů v ekosystémech způsobuje jejich značnou ekologickou labilitu a vyžaduje vysoké vklady dodatkové energie (Regionalnirozvoj.cz, 2016).

⁴ Plocha, která ztrácí nebo již ztratila svoje původní funkční využití (především bývalé průmyslové areály, nevyužitá zemědělská objekty, krajina poškozená těžbou, okrajově je možné mezi brownfields zařadit i opuštěné vojenské areály).

⁵ $KES = (\text{lesní půda} + \text{vodní plochy} + \text{trvalé travní porosty} + \text{mokřady} + \text{sady} + \text{vinice}) / (\text{orná půda} + \text{antropogenizované plochy} + \text{chmelnice})$



Obr. 25: Koeficient ekologické stability v obcích ORP Nepomuk (2015)



Zdroj: ČSÚ - územně analytické podklady (2015)

Tab. 17: SWOT analýza ochrany životního prostředí ve městě Nepomuk

Silné stránky	Slabé stránky
zachovalý krajinný ráz celého správního území města Nepomuk	chybějící ozelenění zemědělských areálů jak v Nepomuku na Borku, tak ve Dvorci
existence evropsky významné lokality v k.ú. Nepomuk – Průhonský rybník	spalování fosilních paliv a plastových odpadků v některých rodinných domech
dominantna kopce a zámku Zelená Hora, návaznost města na lesní komplex kolem zámku Zelená Hora	prašnost a pachy ze zemědělského areálu ve Dvorci v blízkosti obytné zástavby
funkční regionální územní systém ekologické stability	neřízené skládky odpadků i přes existenci sběrného dvora ve Dvorci
četnost mokřadů a litorálních pásem rybníků Vražedný, Nový, Průhonský, Trubský, Panský, Dvorecký	vsakování nepředčištěných odpadních vod z žump u RD i rekreačních objektů v okrajových částech Dvorce i Nepomuka
malá vzdálenost Nepomuka i Dvorce od lesního komplexu Buková Hora	prosakování silážních tekutin či odpadních vod ze zemědělského areálu ve Dvorci do podzemních vod
absence ekologických zátěží a velkých znečišťovatelů ovzduší	
relativně čisté životní prostředí málo zatížené životní prostředí lidskou činností	
fungující sběrný dvůr	
Příležitosti	Hrozby
vyčištění koryt vodotečí (zejména Muchovky v zastavěném území) a odbahnění rybníků	umísťování atypických staveb narušujících krajinný ráz, zejména mimo zastavěné území (např. fotovoltaické elektrárny umístované mimo střechy)
pokračování v dalším doplnění veřejné zeleně	další zvyšování silniční, především tranzitní dopravy vede k růstu hluku a prachu
další rozšiřování vodovodního a kanalizačního řadu do okrajových částí Nepomuka i Dvorce	zvýšené používání neekologických paliv z důvodu zvyšování cen paliv a energií

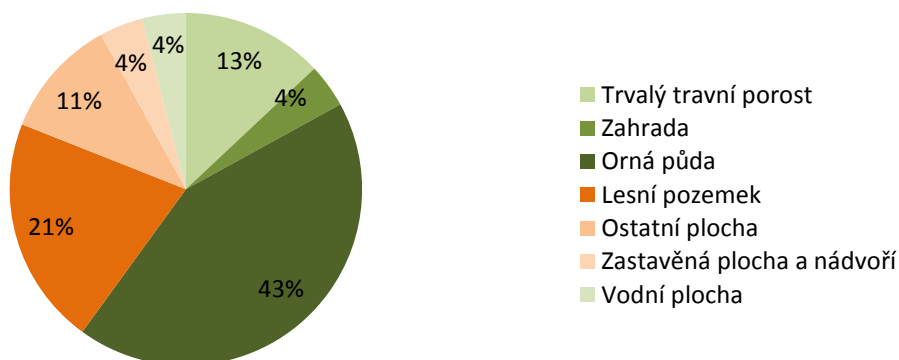
Zdroj: Územně analytické podklady ORP Nepomuk (2016)



Pedologické poměry

Podle údajů z ČSÚ za rok 2015 (viz graf níže) tvořila v Nepomuku z celkových 1278,2 ha půdy 60 % půda zemědělská (odstíny zelené) a 40 % půda nezemědělská (odstíny oranžové). V roce 2015 byl podíl zemědělské půdy z celkové výměry ve městě Nepomuk ve srovnání s průměrem za Plzeňský kraj, Českou republiku i správním obvodem ORP Nepomuk mírně vyšší (cca o 10 % ve srovnání s průměrem za příslušný kraj). Podíl orné půdy ze zemědělské půdy byl ve městě Nepomuk srovnatelný (70,8 %) s průměrem za Plzeňský kraj (67,3 %), ORP Nepomuk (63,6 %) i ČR (70,6 %). Obdobnou situaci lze zaznamenat i u podílu trvalých travních porostů ze zemědělské půdy- Nepomuk (21,9 %), SO ORP Nepomuk (33,3 %), Plzeňský kraj (29,1 %) a ČR (23,8 %). Významný byl podíl zastavěných a (zejména) ostatních ploch z celkové výměry. V roce 2015 činil ukazatel pro Nepomuk 14,4 %, pro ORP Nepomuk činil o polovinu méně (stejně tak pro Plzeňský kraj). Z celkové výměry činil podíl vodních ploch pro Nepomuk 3,9 %, což je o polovinu více než pro příslušný kraj či správní obvod ORP Nepomuk. Podíl lesních pozemků z celkové výměry činil cca pětinu (oproti situaci v kraji je ukazatel mírně nižší).

Obr. 26: Druhy pozemků ve městě Nepomuk (2015)



Zdroj: ČSÚ – Územně analytické podklady, 2015

Tab. 18: SWOT analýza zemědělského půdního fondu ve městě Nepomuk

Silné stránky	Slabé stránky
tradice zemědělství v území	půda průměrné kvality
obhospodařování téměř všech ploch ZPF	nízké zastoupení původně geografických druhů listnatých dřevin ve většině lesních porostů správního území
relativně vysoké procento zalučňných pozemků v celém správním území	neexistující ekologické zemědělské hospodaření
nízká cena zemědělského půdního fondu	prašnost a pachy ze zemědělské výroby blízkosti obytné zástavby ve Dvorci
Příležitosti	Hrozby
realizace komplexních pozemkových úprav	zvýšené riziko lesních kalamit z důvodu extrémních výkyvů počasí a nedostatečného zastoupení listnatých stromů
podpora orientace zemědělství na tvorbu a ochranu krajiny	půdní eroze na orné půdě zejména v exponovaném terénu
minimalizovat prašnost a pachy ze zemědělské	rozorávání dřívě zalučňných pozemků při zvyšování



výroby v blízkosti obytné zástavby ve Dvorci	cen některých zemědělských plodin a při případném nárůstu zájmu o ornou půdu
--	--

Zdroj: Územně analytické podklady ORP Nepomuk, 2016

Ovzduší

Kvalita ovzduší v Nepomuku je v rámci Plzeňského kraje považována za jednu z nejlepších. Tabulka níže uvádí přehled emisí hlavních znečišťujících látek podle okresů Plzeňského kraje podle REZZO⁶.

Tab. 19: Emise hlavních znečišťujících látek podle okresů v Plzeňském kraji (2014)

Plzeňský kraj						
	TZL	SO ₂	NO _x	CO	VOC	NH ₃
Okres	[t/rok]	[t/rok]	[t/rok]	[t/rok]	[t/rok]	[t/rok]
Domažlice	208,9	293,8	163,7	3 281,1	405,6	0,0
Klatovy	328,7	558,6	293,5	4 838,5	709,9	0,0
Plzeň-město	205,6	4 766,3	1 440,6	1 472,0	362,1	0,4
Plzeň-jih	220,6	249,1	261,5	3 098,8	501,4	0,0
Plzeň-sever	286,4	301,5	260,4	3 231,8	357,6	0,0
Rokycany	129,1	191,4	114,3	2 020,9	261,5	0,0
Tachov	171,7	142,9	145,2	2 291,8	360,6	0,0

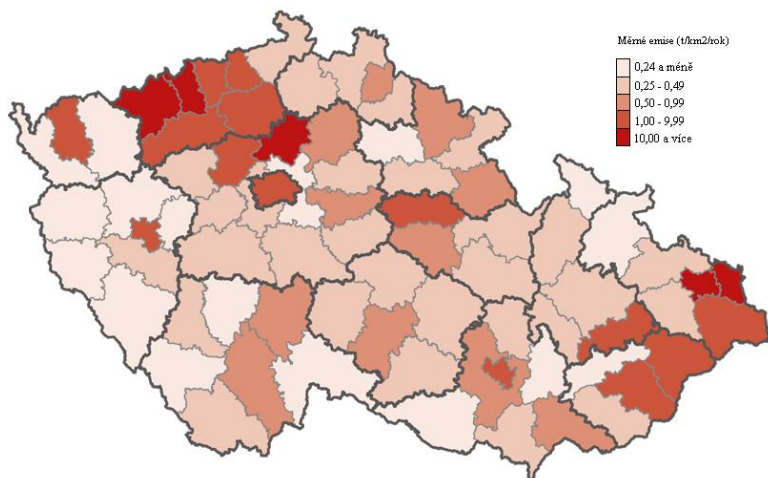
Zdroj: ČHMÚ - Emisní bilance za rok 2014, souhrnně za REZZO 1-3

Pokud jde o stacionární zdroje, souvisí velikost emisí především s těžkým a chemickým průmyslem. Důkazem může být Ústecký kraj, který patří mezi nejvíce postižené kraje České republiky. Naopak k nejméně postiženým krajům emisemi oxidu siřičitého patří dlouhodobě Jihomoravský kraj a Vysočina. Pokud jde o mobilní zdroje znečištění (k dispozici jsou údaje pouze za kraje), projevují se rozdíly mezi kraji především vlivem hustoty automobilové dopravy. Nejhorší hodnoty emisí oxidu dusíku jsou dosahovány v kraji hlavní město Praha. Naopak nejnižší hodnoty jsou dlouhodobě dosahovány v Karlovarském a Plzeňském kraji (viz mapa níže). Emise oxidu uhelnatého jsou v kraji hlavní město Praha šestnáctkrát větší, než je průměr celé ČR. Mírně zvýšené jsou i v některých dalších krajích, především v těch, kterými procházejí dálnice. Pokud jde o oxid siřičitý a emise tuhých látek, nejsou rozdíly mezi kraji tak výrazné.

⁶ Množství vybraných znečišťujících látek vypouštěných do ovzduší je evidováno v registru emisí a zdrojů znečišťování ovzduší (REZZO), který je podle závislosti na druhu zdrojů a jejich tepelných výkonů členěn na REZZO 1 (velké stacionární zdroje), REZZO 2 (střední stacionární zdroje), REZZO 3 (malé stacionární zdroje) a REZZO 4 (mobilní zdroje, zejména silniční a motorová vozidla, železniční kolejová vozidla, plavidla a letadla).



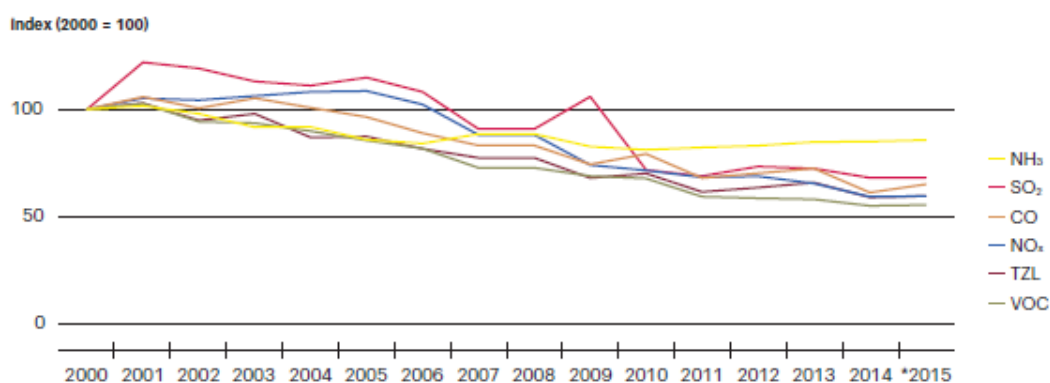
Obr. 27: Emise oxidu dusíku v okresech České republiky (2014)



Zdroj: ČHMÚ, 2014

Co se týče emisí v Plzeňském kraji, tak podle údajů z Českého hydrometeorologického ústavu v období 2000–2015 celkově emise znečišťujících látek klesaly, a to i přes rozkolísaný vývoj emisí SO₂, Nox a NH₃ v období od roku 2010 (viz graf níže), na celkovou hodnotu 59,1 tis. t v roce 2015. Nejvýznamnější pokles zaznamenaly emise VOC (o 41,4 %) a TZL (o 36,4 %). Na celkových emisích znečišťujících látek v Plzeňském kraji se v roce 2015 největší měrou podílely emise CO a emise Nox (viz obr. níže), které v případě CO pocházejí především z lokálního vytápění domácností (75,3 %), v případě emisí NO_x z dopravy, resp. mobilních zdrojů (65,1 %). Mezi další sledované emise patří emise VOC z používání a výroby organických rozpouštědel (67,3 %). Emise NH₃ vznikají zejména z činností souvisejících s chovem hospodářských zvířat (98,2 %). V případě emisí SO₂ byly v Plzeňském kraji hlavním producentem velké zdroje znečišťování zaměřené na výrobu elektřiny a tepla (77,4 %) a také vytápění domácností (22,5 %), které je také dominantním zdrojem emisí TZL (70,0 %).

Obr. 28: Vývoj emisí znečišťujících látek v Plzeňském kraji (200-2015)

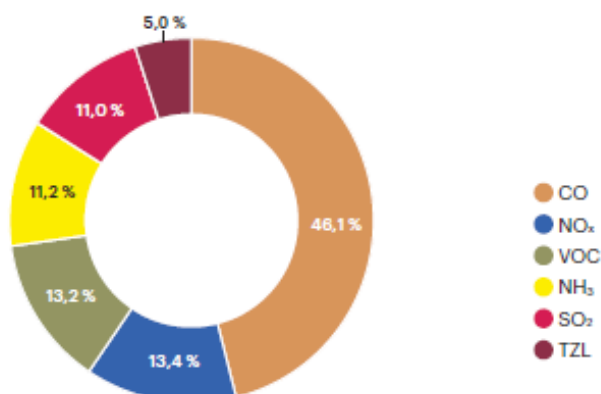


Pozn. Data za rok 2015 jsou pouze předběžná

Zdroj: ČHMÚ, 2015



Obr. 29: Podíl jednotlivých emisí znečišťujících látek na celkové emisní bilanci v Plzeňském kraji



Zdroj: ČHMÚ, 2015

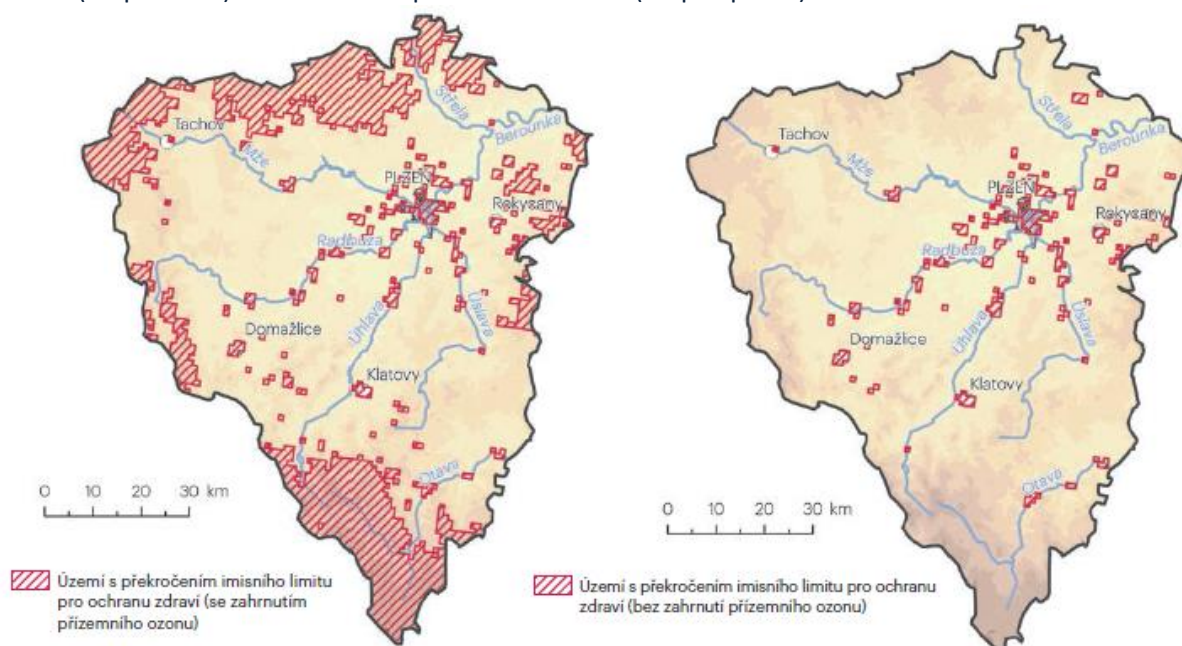
Kvalita ovzduší v Plzeňském kraji je určena především dopravním zatížením a průmyslovými aktivitami, vliv na kvalitu ovzduší kraje mají také lokální topeniště (zejména ve venkovských lokalitách) a aktuální meteorologické a rozptylové podmínky. Ucelenou informaci o kvalitě ovzduší v Plzeňském kraji udává mapa oblastí s překročením imisních limitů včetně zahrnutí přízemního ozonu (viz mapa níže). Dle tohoto vymezení došlo v roce 2015 na celkem 23,3 % území k překročení imisního limitu pro alespoň jednu znečišťující látku⁷. Oproti předchozímu hodnocenému roku jde o významný nárůst, neboť v roce 2014 byl imisní limit se zahrnutím přízemního ozonu překročen pouze na celkem 4,5 % území. Situaci v roce 2015 způsobilo extrémně teplé léto, které vytvořilo příznivé podmínky pro tvorbu přízemního ozonu. Při hodnocení kvality ovzduší bez zahrnutí přízemního ozonu⁸ se v roce 2015 jednalo o 2,8 % území kraje, což představuje mírný meziroční pokles, neboť v roce 2014 došlo k překročení na 3,2 % území kraje. V roce 2015 byl překročen roční imisní limit pro BaP na 2 stanicích (Plzeň-Slovany a Plzeň-Roudná), ostatní imisní limity nebyly překročeny. V roce 2015 probíhalo měření koncentrací suspendovaných částic PM₁ na celkem 4 stanicích, přičemž nejvyšší 24h koncentrace byla naměřena na stanici Plzeň-Skvrňany (ČHMÚ, 2015).

⁷ Zákon č. 201/2012 Sb., o ochraně ovzduší, příloha č. 1, bod 1+2+3+4: překročení imisního limitu včetně přízemního ozonu pro alespoň jednu uvedenou znečišťující látku (SO₂, CO, PM₁₀, PM_{2,5}, NO₂, benzen, Pb, As, Cd, Ni, benzo(a)pyren, O₃).

⁸ Zákon č. 201/2012 Sb., o ochraně ovzduší, příloha č. 1, bod 1+2+3: překročení imisního limitu bez přízemního ozonu pro alespoň jednu uvedenou znečišťující látku (SO₂, CO, PM₁₀, PM_{2,5}, NO₂, benzen, Pb, As, Cd, Ni, benzo(a)pyren).



Obr. 30: Oblasti kraje s překročenými imisními limity pro ochranu zdraví se zahrnutím přízemního ozonu (mapa vlevo) a bez zahrnutí přízemního ozonu (mapa vpravo) v roce 2015



Zdroj: ČHMÚ, 2015

Voda

Jak již bylo zmíněno v kapitole „Vodní hospodářství“, území města Nepomuk patří do povodí Úslavy a dělí se na dvě dílčí povodí Myslívského potoka a toku Mihovka. Úslava a Myslívský potok jsou významnými vodními toky ve smyslu vyhl. č. 178/2012 Sb. Řeka Úslava řešeným územím přímo neprotéká, vede za jeho severním okrajem. V severní části území se nachází Panský rybník. Tok Mihovka protéká západním okrajem zastavěného území města Nepomuk a tvoří pravostranný přítok Úslavy, do níž se vlévá za hranicí řešeného území v Klášterském rybníce. Povodňový plán je na pro obce Plzeňského kraje vypracován. Záplavové území v Nepomuku zobrazuje následující mapa.



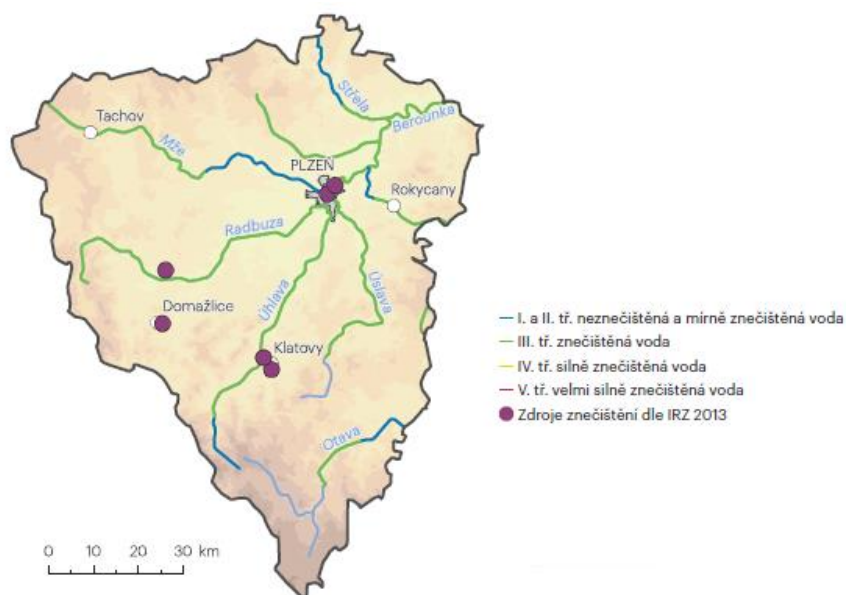
Obr. 31: Záplavová území v Nepomuku



Zdroj: ČÚZK- Povodňový plán ORP Nepomuk (2017)

Jakost vody ve vodních tocích Plzeňského kraje v období 2014-2015 je podle ČHMÚ klasifikována nejčastěji III. třídou, tedy jako znečištěná voda. Oproti předchozímu období došlo ke zlepšení, neboť v období 2013-2014 byly střední toky Úhlavy a dolní tok Úslavy hodnoceny IV. třídou (viz obr. níže).

Obr. 32: Jakost vody v tocích Plzeňského kraje (2014-2015)



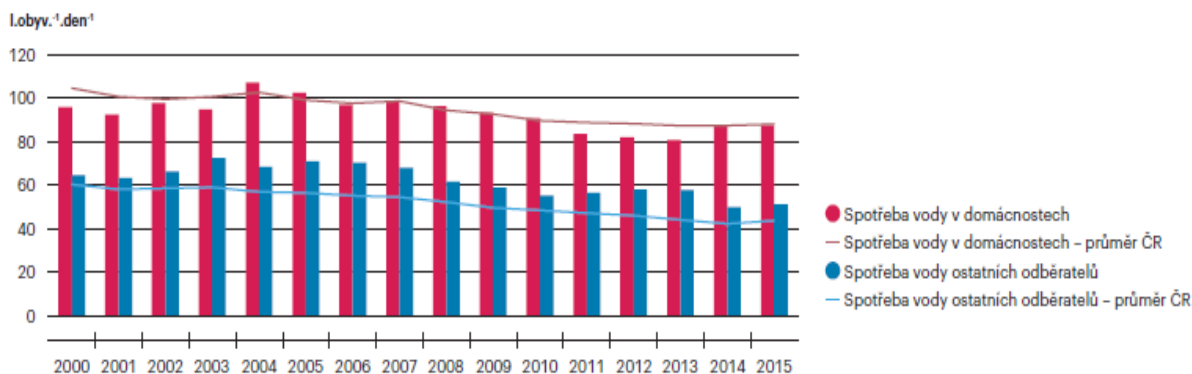
Zdroj: CENIA, 2015

V roce 2015 bylo v Plzeňském kraji vyrobeno celkem 29,4 mil. m³ vody. Spotřeba vody na jednoho obyvatele, zásobovaného vodou z veřejného vodovodu, v roce 2015 činila 167,0 l.obyv.⁻¹.den⁻¹, což je o 5,3 l.obyv.⁻¹.den⁻¹ více než v roce 2014 a v rámci ČR se jedná o mírně nadprůměrnou hodnotu. Spotřeba vody v domácnostech meziročně víceméně stagnuje, v roce 2015 dosáhla hodnoty 87,6 l.obyv.⁻¹.den⁻¹, což je pouze o 0,3 l.obyv.⁻¹.den⁻¹ více než v roce 2014 (viz obr. níže). Spotřeba je ovlivněna především růstem cen vody, které v roce 2015 dosáhly průměrné výše 33,2 Kč.m⁻³ bez DPH za vodné a 24,6 Kč.m⁻³ bez DPH za stočné. Jedná se tak o nejnižší souhrnnou cenu za vodu v rámci krajů ČR. Spotřeba vody ostatních odběratelů, mezi něž se řadí např. služby, zdravotnictví, školství či menší průmyslové podniky připojené na veřejný vodovod, se dlouhodobě pohybuje nad průměrem ČR a v roce 2015 činila 51,1 l. obyv.⁻¹.den⁻¹. Ztráty pitné vody ve vodovodní síti, které jsou ovlivněny



stářím a stavem této sítě, se meziročně zvýšily z 13,1 % v roce 2014 na 15,1 % v roce 2015, ale zatím stále patří v ČR k podprůměrným.

Obr. 33: Spotřeba pitné vody v Plzeňském kraji (2000–2015)

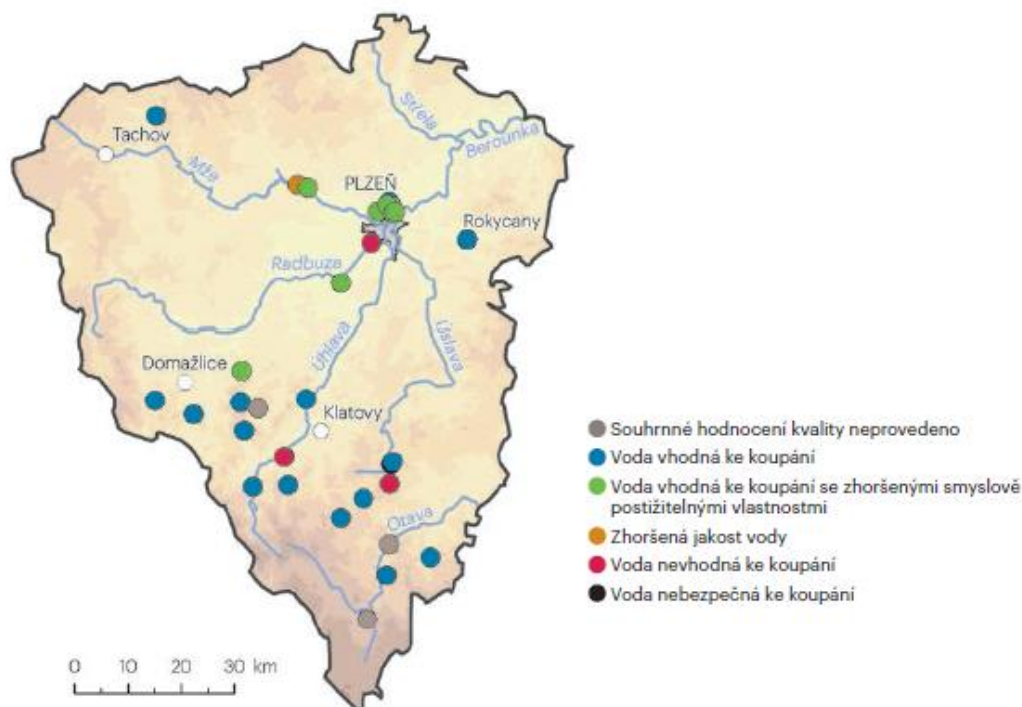


Zdroj: ČSÚ, 2000-2015

Screeningovým monitoringem byla prokázána vysoká sezonní zátěž pesticidními látkami nebo jejich metabolity, zejména v povodí řeky Úhlavy, která je významným zdrojem surové vody pro plzeňskou aglomeraci. Negativní vliv na jakost vody mají vzhledem k chybějící nebo nevyhovující kanalizaci a ČOV u malých obcí také komunální zdroje znečištění. V rámci monitoringu koupacích vod bylo v Plzeňském kraji v koupací sezoně 2015 sledováno 31 profilů. Problematické byly téměř po celou sezonu především rybníky Hnačov a Valcha. Příčinou byl především masivní rozvoj sinic. Dále byla voda nevhodná ke koupání ojedinele zjištěna také na koupališti Janovice nad Úhlavou a v přírodním biotopu České údolí. Zhoršená jakost byla ke konci sezony zaznamenána ve VN Hracholusky. Na ostatních profilech se po celou sezonu 2015 udržela voda vhodná ke koupání, bez výhrad, což platí i pro území Nepomuku (viz obr. níže).



Obr. 34: Kvalita koupací vody v Plzeňském kraji (sezóna 2015)



Zdroj: CENIA, 2015

Hluk

Důležitým aspektem kvality životního prostředí je také hluk. Hluk je z lékařského hlediska každý zvuk, který při působení na člověka vyvolá poškození sluchu nebo narušení jiných funkcí organismu nebo který je vnímán jako nepříjemný, rušivý či obtěžující. Tato definice velmi dobře postihuje skutečnost, že hluk působí u člověka na fyziologickou i psychickou stránku osobnosti a má tedy vliv na kvalitu života obyvatel, kteří jsou mu vystaveni. Nejčastějším zdrojem hlukového znečištění ve městě je doprava. Ani Nepomuk v tomto směru není výjimkou. Intenzita hlukového znečištění je přímo úměrná intenzitě dopravy.

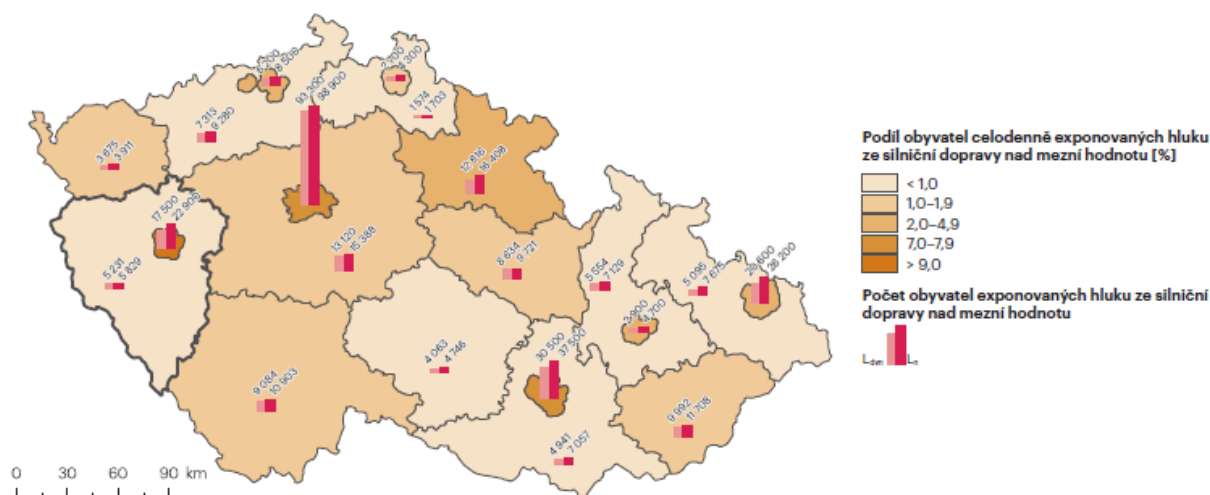
Hluková zátěž ze silniční dopravy nad 50 dB v Plzeňské aglomeraci zasáhla v roce 2012 96,5 % obyvatel, z toho vysokou hlukovou zátěží nad mezní hodnotu⁹ zasáhla 17,5 tis. osob, což je 9,8 % obyvatel Plzně (nejvyšší podíl ze všech sledovaných aglomerací ČR). V noci je hluku nad mezní hodnotu ze silniční dopravy exponováno 22,9 tis. osob, tj. 12,8 % obyvatel aglomerace, která má rovněž významnou hlukovou zátěž z průmyslu. V nočních hodinách je hluku nad mezní hodnotu pro průmysl vystaveno 8,5 tis. obyvatel. Na druhou stranu, mimo Plzeň je celodenně exponováno hluku z hlavních silnic celkově 7,4 % obyvatel, z toho nad mezní hodnotu 5,2 tis. osob (0,9 % obyvatel kraje) žijících v celkem 18 obcích. Úroveň hlukové zátěže z hlavních silnic mimo aglomeraci je v kraji v rámci ČR celkově podprůměrná. Vyšší hlukové zátěži z hlavních silnic jsou v kraji vystaveny obce bez realizovaných obchvatů ležící na hlavních tazích mezinárodního významu E53 (I/27) z Plzně na Klatovy

⁹ Mezní hodnoty hlukových indikátorů jsou stanoveny vyhláškou č. 523/2006 Sb., o hlukovém mapování pro indikátory celodenní (24hodinové) hlukové zátěže L_{dvn} a noční hlukové zátěže L_n (22–06 hod.). Překročení mezních hodnot je iniciačním mechanismem pro tvorbu akčních plánů na snížení hlukové zátěže. Např. pro silniční dopravu je mezní hodnota indikátoru L_{dvn} 70 dB a L_n 60 dB.



a I/26 z Plzně na Domažlice. Podíl obyvatel celodenně exponovaných hluku ze silniční dopravy nad mezní hodnotu představuje např. v obci Lužany 35,8 %, Červené Poříčí 26,4 % a Přeštice 11,7 %. Naproti tomu provoz na dálnici D5 na území kraje významnější hlukovou zátěž obyvatelstva nezpůsobuje, neboť prochází z převážné části ve větší vzdálenosti od obcí.

Obr. 35: Hluková zátěž obyvatelstva ČR ze silniční dopravy překračující mezní hodnoty hlukových ukazatelů pro celodenní (L_{dn}) a noční (L_n) hlukovou zátěž [% , počet obyvatel], 2012



Zdroj: CENIA - Zpráva o životním prostředí v Plzeňském kraji (2015)

Odpady

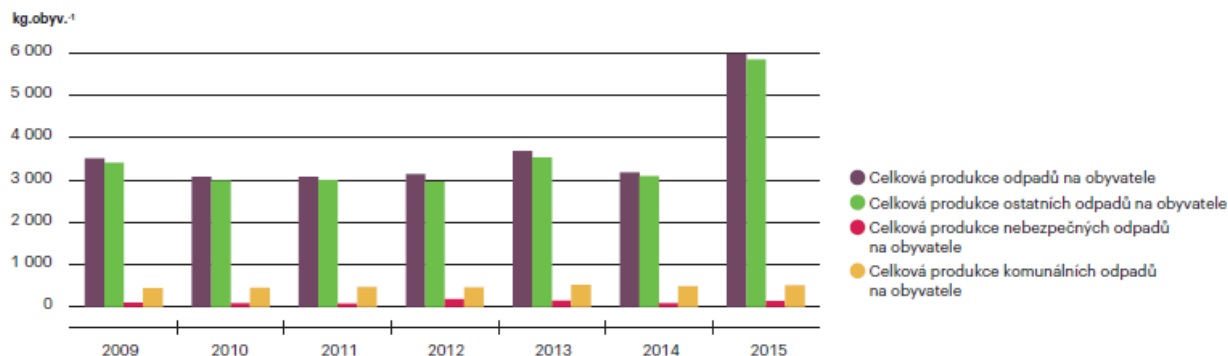
V Nepomuku je zaveden systém odpadového hospodářství. V území města jsou lokalizována sběrná hnízda s nádobami na tříděný odpad (papír, plast, sklo). V některých částech města jsou umístěny nádoby na bioodpad. Jejich počet je vhodné průběžně zvyšovat (umístění nádoby na bioodpad je v záměru např. u hřbitova, ale i v obytných částech města, kde nemají obyvatelé možnost vlastního kompostování) a celkově zvyšovat počet a dostupnost míst s kontejnery na tříděný odpad. V Nepomuku, části Dvorec, je provozován postupně rozšiřovaný sběrný dvůr.

Černé skládky v Nepomuku a jeho okolí nevznikají. Ojedinele se lze setkat s nekáznými osobami, které nakládají s odpadem mimo systém (odkládají pytle s odpadem do příkopů podél cest, pálí odpad apod.).

Mezi lety 2009 a 2015 celková produkce odpadů na obyvatele v Plzeňském kraji výrazně vzrostla (o 70,7 %) a meziročně 2014–2015 o 88,4 % na 5 985,7 kg.obyv.⁻¹, tedy na nejvyšší hodnotu v rámci ČR, a to především vzhledem k souběžnému vývoji celkové produkce ostatních odpadů na obyvatele. Ta se od roku 2009 razantně zvýšila (o 71,8 %) na celkových 5 852,5 kg.obyv.⁻¹ v roce 2015. Hodnota tohoto ukazatele je tak rovněž nejvyšší v ČR. Vysoká produkce v roce 2013 byla způsobena rozvojem činnosti stavebních firem zejména v souvislosti s modernizací železničních koridorů, při níž vzrostla hlavně produkce zeminy a kamení. Pokles v roce 2014 představuje snížení stavební činnosti. V roce 2015 došlo opět k rozmachu modernizace železniční infrastruktury, což mělo na produkci odpadů zásadní vliv.



Obr. 36: Produkce odpadů na obyvatele v Plzeňském kraji (2009–2015)



Zdroj: CENIA - Zpráva o životním prostředí v Plzeňském kraji, 2015

Celková produkce nebezpečných odpadů na obyvatele v Plzeňském kraji významně stoupla mezi lety 2009–2015 (o 32,6 %) na celkových 133,2 kg.obyv.⁻¹. Největší podíl na produkci těchto odpadů v podobě zeminy a kamení obsahující nebezpečné látky má stavebnictví. Skokové zvýšení produkce nebezpečných odpadů v roce 2012 bylo způsobeno zahájením sanací starých ekologických zátěží ve městě Horní Bříza. V roce 2015 byl nárůst spojen se stavební a demoliční činností v souvislosti s přestavbou železniční infrastruktury. Podíl celkové produkce nebezpečných odpadů na celkové produkci odpadů na obyvatele se mezi lety 2009–2015 snížil z 2,9 % na 2,2 %.

Shrnutí

- většina ploch v katastru Nepomuku náleží do kategorie lesozemědělské krajiny
- přírodní parky nacházející se ve SO ORP Nepomuk: Brdy, Buková Hora - Chýlava, Pod Štědrým a Kakov - Plánický hřeben
- V Nepomuku se nenachází žádná lokalita s ekologickými zátěžemi ani areál brownfields
- území intenzivně využívané, zejména zemědělskou velkovýrobou, oslabení autoregulačních pochodů v ekosystémech způsobuje jejich značnou ekologickou labilitu a vyžaduje vysoké vklady dodatkové energie (KES Nepomuku = 0,75)
- zachovalý krajinný ráz, existence evropsky významné lokality - Průhonský rybník
- návaznost města na lesní komplex kolem zámku Zelená Hora
- četnost pásem rybníků na jihovýchod od Nepomuku
- absence ekologických zátěží a velkých znečišťovatelů ovzduší či vod
- relativně čisté životní prostředí, které je málo zatížené lidskou činností
- spalování fosilních paliv a plastů v některých rodinných domech
- prašnost a prosakování silážních tekutin do odpadních vod ze zemědělského areálu ve Dvorci
- neřízené skládky odpadů i přes existenci sběrného dvora Nepomuk-Dvorec
- zlepšující se jakost vody (ze IV. třídy na III.) v celém Plzeňském kraji
- úroveň hlukové zátěže z hlavních silnic mimo Plzeň je v Plzeňském kraji v rámci ČR celkově podprůměrná
- vysoká celková produkce odpadů na obyvatele v celém Plzeňském kraji



9 Kultura a cestovní ruch

9.1 Kultura a kulturní akce

Město Nepomuk má své významné místo jako pořadatel a spolupořadatel několika velkých kulturních akcí, opakujících se každoročně (Nepomucká pouť, Nepomucké pivní slavnosti, Nepomucké trhy, Otvíráme Nepomuk!, Tvůrčí rezidence Nepomuk, Ples města Nepomuk aj.) či pouze výjimečně. Jako příklad každoročně pořádané akce lze uvést „Ples města Nepomuk“, který se koná vždy v listopadu. Cílovou skupinou některých akcí jsou děti či mládež. Jako příklad lze uvést akce pořádané pionýrskou skupinou Nepomuk (např. dětský maškarní ples či pionýrský maškarní bál). Společenské akce pořádá i SDH Dvorec. Jedná se např. o únorový masopustní průvod, dubnové stavění májky, pálení čarodějnic, květnovou hasičskou pouťovou zábavu či hasičskou soutěž v rámci květnové akce „Okresní kolo hry Plamen“. Pro návštěvníky města jsou atraktivní také akce pořádané Automoto Klubem (zejm. závod historických motocyklů Nepomucký trojúhelník, ale také další motoristické soutěže) a svou cílovou skupinu oslovují rovněž akce Klubu českých turistů (např. mezinárodní pochod Podzim pod Zelenou Horou), Nepomucké kuchařinky, Matice sv. Jana Nepomuckého nebo z.s. Pro Nepomuk. Rovněž další spolky pořádají výstavy (např. Fotoklub), přednášky a další kulturní a společenské akce pro obyvatele města i návštěvníky. V Nepomuku se konají také pravidelně koncerty žáků pořádané ZUŠ Nepomuk či koncerty pořádané na Malé letní scéně (např. v roce 2017 akce s názvem: Když se sejdem (folk/country), Ester Kočičková a Moody Cat Band (jazz/šanson), Odyssea Classic (rock), Mirek Kemel (folk/alternativa), Jakub Zahradník (jazz/klasika), Mucha (alternative/femipunk) či alternativní hudební a divadelní festival Nefestík pořádaný každoročně zájmovým sdružením Nepal). Nepal, z.s. pořádá také každoroční pivní slavnosti konané v červenci.

Pro obyvatele města i návštěvníky jsou jistě zajímavé i Nepomucké (farmářské a řemeslné) trhy s živou hudbou a pohádkou konané jednou měsíčně od května do října, velikonoční jarmark či adventní trh (vše konané na prostorném náměstí A. Němejce). Pro podporu cestovního ruchu je jistě důležitá i akce typu Otvíráme Nepomuk!, která zahajuje turistickou sezónu pomocí dne otevřených dveří historických památek a domů. Turistický pochod doprovázený prohlídkou kostela sv. Jana Nepomuckého pořádá i Klub českých turistů Nepomuk a to vždy minimálně třikrát do roka. Bohužel jen výjimečně je veřejnosti nabízena také prohlídka nedalekého zámku Zelená Hora. Kompletní seznam nabídky kulturních akcí ve městě Nepomuk pro rok 2017 je uveden v Příloze č. 4.

9.2 Cestovní ruch

Kultura a památky

Město Nepomuk, rodiště sv. Jana Nepomuckého, nabízí zájemcům o historii či kulturu v první řadě možnost navštívit barokní poutní chrám sv. Jana Nepomuckého v centru města, který stojí podle legendy na místě jeho rodného domu. Více o tomto nejznámějším světcí českého baroka se lze dozvědět v místním Svatojánském muzeu. Navštívit lze také Rodný dům malíře Augustina Němejce, autora opony plzeňského divadla J. K. Tyla. Za návštěvu stojí také Městské muzeum a galerie Nepomuk včetně expozice Zelená Hora a Černí baroni. Zajímavým cílem je Zelenohorská pošta, kde je umístěna Expozice veteránů se sbírkou starých automobilů a motocyklů. V okolí Nepomuku lze nalézt



i množství přírodních památek (přírodních parků zmíněných výše), včetně chráněné krajinné oblasti Brdy.

Příjemnou procházkou se lze vydat i po stezce s názvem „Naučná stezka pod Zelenou Horou“, která měří cca 4,5 km a nabízí zastavení u 9 naučných tabulí. Vede z Nepomuku, kolem zámku Zelená Hora, do obce Klášter a zpět do města a seznamuje návštěvníky s historií, přírodou i zajímavými osobnostmi. Jedná se o první naučnou stezku na Nepomucku. První zastavení představí historii Nepomuku, druhá tabule informuje o bývalém poštovním úřadě a slavných místních umělcích - malířích Augustinovi Němejcovi a Viktoru Peškovi a spisovateli Alexandru Berndorfovi. Třetí zastavení je u sochy a studánky svatého Jana Nepomuckého a vypráví o tomto místním světcí, další tabule jsou o přírodě a zvířatech, o zámku Zelená Hora, o řece Úslavě a její fauně. Jedno zastavení je věnováno také obci Klášter, která vznikla na rozvalinách bývalého cisterciáckého kláštera z 12. století. Na zpáteční cestě do Nepomuku se turisté zastaví ještě na Červeném mostě a u kapličky svatého Vojtěcha. Na každém zastavení je také soutěžní otázka pro děti.

Nejvýznamnějšími sakrálními dominantami města jsou:

- Kostel sv. Jana Nepomuckého

Podle legendy stával na jeho místě světcův rodný dům. Již ve 40. letech 17. století zde páni ze Šternberka nechali vystavět kostel sv. Jana Křtitele, který v roce 1734 ustoupil baroknímu chrámu slavného stavitele K. I. Dientzenhofera. Dodnes se zde konají bohoslužby k příležitosti narození a umučení sv. Jana. V podvěžní části a na přilehlém prostranství kostela je umístěno 14 panelů, popisujících nejdůležitější události spojené s osobností sv. Jana. Loď kostela je volně přístupná v návštěvních hodinách, které jsou v letním období od 8 do 18 hodin a v zimním období od 8 do 16 hodin. Prohlídku celého kostela (i zóny hlídané alarmem) je nutno předem domluvit s farářem nebo kostelníci.

- Kostel sv. Jakuba

Na Přesanickém náměstí v Nepomuku stojí vzácná sakrální památka, nejstarší kamenná stavba v kraji. Je jí gotický kostel sv. Jakuba, založený v bývalé vsi Přesanice již v polovině 12. století. V tomto období sloužil nejen jako svatyně, ale zároveň jako malá pevnost. Koncem 13. století proběhla gotická přestavba kostela na trojlodní baziliku, která se v nepříliš změněné podobě dochovala dodnes. Na síňově trojlodí o rozměrech cca 16×18 metrů navazuje pětiboce uzavřený presbytář se sakristií na severní straně a vzácným románským portálem na straně jižní. Kolem roku 1788 byla ke kostelu přistavěna v ose hlavní lodi a kněžiště volně stojící hranolová věž z barokní cibulovou střechou, která nahradila původní zvonici nad sakristií. V letech 1859-60 proběhla regotizace kostela.

Mezi Nepomucká muzea a stálé expozice patří:

- Svatojánské muzeum

Svatojánské muzeum lokalizované na Přesanickém náměstí 1 v budově arciděkanství od K. I. Dientzenhofera se může pochlubit historicky cennou a pro širokou veřejnost zajímavou sbírkou soch, obrazů a devocionálií mapující barokní zbožnost spojenou se sv. Janem Nepomuckým. V expozici se



Ize seznámit s legendou o tomto světově známém českém svěťci, jehož sochy neodmyslitelně patří ke středoevropské krajině, i s životními osudy generálního vikáře Jana z Pomuku. Součástí muzea je i badatelná, v níž jsou k dispozici vzácné tisky, do nichž mohou zájemci o studium po předchozím objednání nahlédnout.

- Městské muzeum a galerie Nepomuk

Městské muzeum a galerie umístěné na náměstí A. Němejce č. 126 nabízí návštěvníkům řadu zajímavých expozic. Jednou z nich jsou trosky amerického bombardéru B-24 Liberator, který se dne 22. 2. 1944 zřítíl na nedalekou Dubeč. Část muzea se věnuje zámku Zelená Hora. Setkat se lze se zámeckým mobiliářem a množstvím dobových fotografií. Další expozice představuje zaniklý cisterciácký klášter Pomuk. Kromě jiného prezentuje archeologické nálezy a prostřednictvím trojrozměrného modelu i předpokládanou podobu klášterního komplexu, který patřil ve 14. století k nejvýznamnějším v Čechách. V rámci prohlídky lze vidět selskou jizbu, měšťanskou místnost a expozici loutek. Součástí muzea je i galerie, kde se konají po celý rok zajímavé výstavy.

- Rodný dům Augustina Němejce

Významným nepomuckým rodákem byl malíř Augustin Němejce. Jeho obrazy si mohou návštěvníci prohlédnout přímo v jeho rodném domě na náměstí A. Němejce č. 129, který je otevřený pro veřejnost od června 2010 (po komplexní rekonstrukci). Malíř plzeňského lidu, jak se mu také podle tematického zaměření jeho tvorby říká, žil na přelomu 19. a 20. století. Několik desítek obrazů zachycuje postavy v krojích, lidové slavnosti či portréty venkovských lidí. K vidění je také kopie opony plzeňského Divadla J. K. Tyla, nejslavnějšího malířova díla. Dům zdobí pamětní deska z dílny sochaře Václava Fialy osazená 15. 3. 2011 u příležitosti oslav 150. výročí umělceva narození. Při téže události byla nainstalována i bronzová busta od sochaře Václava Česáka.

- Zelenohorská pošta, Expozice veteránů

Kousek nad nepomuckým náměstím se nalézá nevelký zámek postavený roku 1672 jako sídlo rytířů Tábořských z Hirschfeldu. Od počátku 18. století sloužilo 150 let jako poštovní dostavníková stanice, ve 20. století zde byl lesní úřad. Dnes se zde (na ulici Zelenohorská 76) nachází dvě expozice a výstavní galerie. V někdejších poštovních stájích našla útočiště Expozice veteránů s prvorepublikovými a poválečnými motocykly. Doplňuje ji stálá výstava o historii místních motocyklových závodů, malá kolekce jízdních kol, mopedů a motokol včetně několika motocyklů. Součástí prohlídky jsou i dobově zdobené zámečnické dílny. V domě se nachází expozice mapující urbanistický vývoj města Nepomuk, vzhled města na přelomu 19. a 20. století i ztráty na historickém stavebním fondu. Nahlédnout lze i do salonu ředitele zelenohorského velkostatku z konce 19. století. Nejnovější expozice vystavuje modely letadel z období druhé světové války.

- Expozice historické a zemědělské techniky v Nepomuku

Na dvoře Švejk restaurantu U Zeleného stromu se nachází expozice historické zemědělské techniky, která umožňuje nahlédnout do života zdejších sedláků, kteří si obtížné živobytí zajišťovali hospodařením na kopcovitých loukách a kamenných políčkách Nepomucka. S vystavenými exponáty, mezi kterými najdeme například koňmi taženou sekačku trávy, obrabečku a nahrabovačku sena,



vyorávač brambor, zvaný "čert", mobilní mlátičku obilí a čističku obilí, zvanou "fofr", obdělávali své pozemky hospodáři rodu Honzů z nedalekého Železného Újezda a Žílů z Nových Mitrovic ještě před půl stoletím. Prostřednictvím expozice je možné si vytvořit dobrou představu o nelehkém životě našich předků, i o tom s jakou pečlivostí, řemeslnou zručností a citem pro krásu vyráběli nástroje a předměty každodenní potřeby.

Dalšími zajímavými dominantami města jsou například novorománská piaristická kolej, secesní budova spořitelny nebo objekt kašny na náměstí.

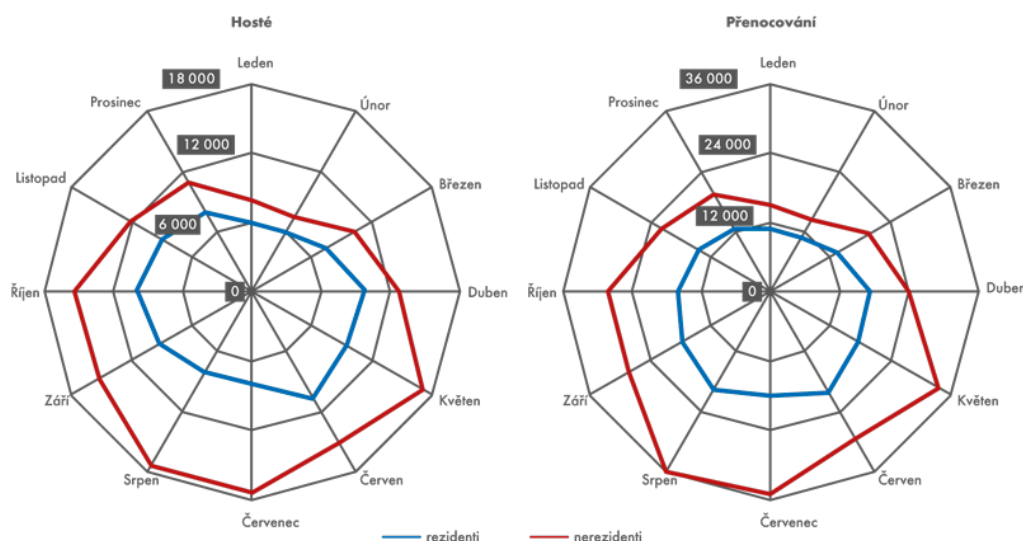
Cestovní ruch

Česká republika se dělí do tzv. turistických regionů a dále do turistických oblastí. Město Nepomuk se nachází v turistickém regionu 05 Plzeňsko a Český les, v turistické oblasti 08 Plzeňsko (ČSÚ, 2017). Město Nepomuk je z hlediska polohy umístěn do okrajové části uvedené turistické oblasti na přechodu do turisticky atraktivních jižních Čech. Podle agentury Czech Tourism je oblast Plzeňska charakterizována následovně: „Plzeňsko zůstává věrné svým tradicím a zároveň je oblastí otevřenou okolnímu světu - obyvatelé Plzně jsou totiž již po staletí hostiteli poutníků, kteří přes zemské hranice směřovali do Prahy či opačným směrem do Bavorska. V historickém jádru města Plzně s impozantní katedrálou, v rozkvetlých sadech kolem města a typických pivnicích, kde se čepuje vyhlášené plzeňské pivo, na vás dýchne kouzlo provinčního města. V Rokycanech, Přešticích či Starém Plzenci se můžete přesvědčit o tom, že dynamický region s rozvinutým průmyslem si dokázal zachovat tradiční architekturu. Odtud se můžete vydat na poznávací cestu venkovem, třeba k jedinečně zachovalému hamru v Dobřívě a odtud dál po cestách, šplhajících k prvním výběžkům Brd.

Nabídka turistických destinací lze dělit na primární a sekundární. Primární nabídka je dána zejména přírodními podmínkami. Spadají sem také společenské a kulturní akce, kterých se v Nepomuku pořádá celá řada. Primární nabídka pro město Nepomuk již byla zmíněna v textu výše. Sekundární nabídka pak tvoří ubytovací a stravovací zařízení a doprovodná infrastruktura.

Růst ekonomiky, vyšší zaměstnanost, stejně jako nadměru příznivé počasí jsou faktory obecně přispívající k meziročnímu zvyšování počtu hostů. Uvedené faktory ovlivnily také návštěvnost krajů, která od roku 2014 výrazně vzrostla. Zaznamenán byl zvýšený zájem domácí i zahraniční klientely. K rozvoji návštěvnosti Plzeňského kraje přispěl v roce 2015 i titul Evropského hlavního města kultury (EHMK). Prestižní evropská značka přinesla řadu pozitivních efektů. Počet ubytovaných hostů se zvýšil o 16 % a meziroční dynamika růstu návštěvnosti byla dokonce nejvyšší ze všech krajských měst. Díky projektu EHMK – Plzeň 2015 měla Plzeň možnost ukázat tvář moderního města atraktivního pro život a podnikání. Město kultury přilákalo do Plzně vůbec nejvíce návštěvníků v její novodobé historii. Do hromadných ubytovacích zařízení na území města Plzně přijelo podle statistik ČSÚ v roce 2015 více než 260 tis. hostů, kteří zde strávili téměř 493 tis. nocí. Meziroční růst návštěvnosti činil 16,2 % ve srovnání s rokem 2014. Přestože turismu se v České republice vloni nebývale dařilo, tak vysoké dynamiky v příjezdech ubytovaných nedosáhla žádná jiná krajská metropole. Podíl zahraničních hostů převýšil 60 %, naopak téměř dva návštěvníci z pěti pocházeli z České republiky.

Obr. 37: Rozložení počtu hostů a přenocování v hromadných ubytovacích zařízeních v Plzni podle měsíců v roce 2015



Zdroj: ČSÚ, 2015

Značné zvýšení návštěvnosti Plzeňského kraje se přímo v Nepomuku neprojevalo. Důvodem je nízká nabídka a kvalita poskytovaných služeb oproti situaci v Plzni. Nabídka vhodných a kvalitních ubytovacích zařízení je nezbytnou podmínkou pro rozvoj cestovního ruchu. V Nepomuku nalezneme ubytování ve formě hotelu, penzionu, motelu i kempu. Nabídka luxusnějších ubytovacích zařízení tedy přímo ve městě neexistuje. V současnosti v Nepomuku fungují následující ubytovací zařízení:

- Hotel U Zeleného stromu

Tříhvězdičkový hotel na náměstí A. Němejce č. 69 nabízí 62 lůžek v 27 pokojích. Jsou zde k dispozici jedno a dvojlůžkové, třílůžkové pokoje, rodinný pokoj a apartmá. Restaurace je rozdělena na klasickou švejkovskou restauraci s výčepem o kapacitě 50 míst. Haškův salonek s kapacitou 30 míst, secesní kavárnu s kapacitou 50 míst a letní zahrádku s kapacitou 70 míst. Součástí areálu je reprezentativní společenský sál jako stvořený pro svatby, plesy či jiné kulturní akce včetně školení nebo firemní akce. Švejk restaurant „U Zeleného stromu“ je pilotním projektem největšího českého franchisingového konceptu Švejk Restaurant. Restaurace je zaměřena na tradiční českou kuchyni s použitím domácích surovin z vlastní ekologické farmy. Restaurace nese pečť Czech Specials.

- Autokemp Nový rybník

Přibližně 2 km od historického centra města Nepomuk na ulici Plzeňská 546 se nachází autokemp, který nabízí ubytování v dřevěných chatách HANIKA se 4 lůžky, možností přistýlky a Gizelou se 2 lůžky (rovněž možnost přistýlky). Chaty jsou vybaveny malou ledničkou, pro spaní ložním prádlem, včetně polštářů a prošívaných dek. Mezi standardní vybavení patří kuchyňka, umývárny, WC a společné sprchy. V autokempu je vyhrazeno 80 míst pro obytné přívěsy s přípojkami elektrického proudu (10 A), včetně míst pro stany. V sousedství areálu autokempu je přírodní rybník nabízející koupání včetně upravené písčité pláže, sportoviště a dětského hřiště. Restaurace umístěná přímo v areálu nabízí celodenní stravování včetně prodeje základních potravin. Hosté trávicí dovolenou sportem mohou hrát na sportovištích kempu minigolf, fotbal, tenis, volejbal nebo podnikat výlety na kolech do okolí Nepomuka po značených cykloturistických trasách.



- Pivnice a penzion Myslivna

V rámci penzionu jsou k dispozici dva dvoulůžkové pokoje, jeden třílůžkový pokoj a dva čtyřlůžkové pokoje. Kuchyňský kout, sprcha a WC jsou umístěny ve společných prostorách. Venkovní terasa s 20 místy nabízí v letních měsících možnost grilování ve venkovním krbu. Kapacita restaurace je 50 míst, tudíž je zde prostor pro pořádání rodinných i firemních akcí. Hostům zcela jistě poslouží i parkovací místa přímo u budovy.

- Penzion S.

Lůžková kapacita penzionu činí 12 osob. Pokoje jsou vybaveny vlastním sociálním zařízením. Součástí nabízených služeb je i stravování, parkoviště a wifi.

- Pension Teta

Nově zrekonstruovaný tříhvězdičkový penzion má kapacitu 12 osob a čtyři pokoje. Všechny pokoje jsou standardně až mírně nadstandardně zařízené (moderní kuchyně, sporák, mikrovlnná trouba, myčka, lednička + mrazák, kabelová televize, 2 koupelny = 1 sprcha, 2 WC, vana, pračka, sušák, sušička). Mezi vybavení penzionu patří i oplocené parkoviště (pro čtyři osobní automobily), velká oplocená zahrada, zahradní vybavení (gril, stoly, slunečník, atd.) a venkovní bazén. Pro děti je v nabídce i jízda na koních.

- Penzion Racek

Rekreační dům se nachází na okraji města Nepomuk v klidné chatové oblasti. Centrum a ostatní občanská vybavenost je ve vzdálenosti 700 m. Parkování je možné na dvoře. K dispozici je venkovní bazén, prostorná pergola vybavená zahradním nábytkem, grilem a radiem. Dále je možnost využití velké trampolíny, pískoviště, houpaček a dětského bazénku. 500 m les. Rodinný dům nabízí ubytování pro 4 osoby v celkem 3 pokojích. Stravování je možné v objektu, který je dále relativně dobře vybaven (kuchyně - el. trouba, sklokeramická varná deska, lednice s mrazákem, varná konvice, mikrovlnná trouba, myčka, jídelní stůl a židle. 2x TV (satelit), rádio, DVD, wifi).

- Penzion Stichenwirth

Stylově vybavený penzion s celkovou ubytovací kapacitou 10 lůžek je položen na jihozápadním okraji Nepomuku. V přízemí je prostorné apartmá s obytnou místností s kachlovými kamny, kuchyňským koutem, TV, lednicí, dvěma ložnicemi, koupelnou se sprchovým koutem, umyvadlem a WC. Počet lůžek je 5-6. V apartmá je po dohodě možnost ubytování se psem. Penzion nabízí ubytování ve 2 a 3 lůžkovém pokoji s možností přistýlky. Každý pokoj je vybaven koupelnou se sprchovým koutem, umyvadlem, WC a TV. Oba pokoje jsou situovány v podkroví, s výhledem do přírody, přístupné samostatným schodištěm.

Následující tabulka zachycuje počet ubytovacích kapacit v Nepomuku (stav k 24. 4. 2017)



Tab. 20: Ubytovací zařízení v Nepomuku

Typ ubytovacího zařízení	Název	Počet pokojů	Počet lůžek	Adresa
Hotel ***	Hotel U Zeleného stromu	27	62	Nám. A.Němejce 69
Autokemp	Kemp Nový Rybník	*	*	Plzeňská 546
Motel	Motel Pyramida Nepomuk	*	*	Kozlovická 539
Penzion	Pivnice a penzion Myslivna	5	15	Myslivecká 433
Penzion	Penzion S.		12	Husova 140
Penzion	Pension Teta	4	12	Blatenská 143
Penzion	Penzion Racek	3	4	Třebičská 501
Penzion	Penzion Stichenwirth	3	10	Plzeňská 59

* data neuvedena

Zdroj: internetové stránky jednotlivých zařízení, 2017

Kromě restaurací, které jsou v rámci výše zmíněných ubytovacích zařízení, fungují v Nepomuku také:

- Sokolovna Nepomuk

Příjemná restaurace se zajímavými interiéry a domácí kuchyní se nachází v oblíbeném kulturním objektu vedle tenisových kurtů. Kapacita restaurace je 50 míst a je tak vhodná k pořádání soukromých či firemních akcí. K pronajmutí pro velké společenské akce, plesy, koncerty či svatební hostiny slouží velký sál s balkonem a celkovou kapacitou až 250 osob. Sál je vybaven svým vlastním zázemím pro občerstvení, ozvučovací a světelnou a promítací technikou. V prostorách jeviště se nachází multifunkční lezecká stěna s možností zapůjčení lezeckého vybavení. V prvním patře budovy se nachází Sport bar s kapacitou kolem 50 osob. Můžete si zde zahrát kulečnick, fotbalík nebo sledovat sportovní přenosy. K dispozici je také Juke box. Otevřeno je pátek - sobota od 18.00 do 02.00 hodin. Další prostory pro pořádání menších rodinných oslav, firemních večírků, prezentací, degustací a rautů nazývané jako VIP salonek jsou ideální pro uzavřenou společnost do 40 osob. Salonek disponuje vlastním zázemím pro občerstvení (pípa, kávovar a vinotéka). Výhodou je kvalitní ozvučení s možností využití audiovizuální techniky.

- Hostinec Na Knárovce

Klasickou českou pivnici lze nalézt pod zámek Zelená Hora v ulici Klášter 18. Hospoda představuje unikátní prostor, v kterém se zastavil čas. Vzduchem hnané pivo ze středověkého sklepa, kachlová kamna a tradiční nabídka lihovin láká mnohé turisty.

- Sport bar Goalissimo

Sportovní bar Na Vinici I. 435 je tvořen ve sportovním duchu a přizpůsoben televizním přenosům z oblasti sportu. V baru se nachází tři televize, velkoplošná projekce, šipky a „fotbalík“.

- Pizzerie Marshall

Nový podnik, který byl otevřen v době zpracování analytického profilu (v listopadu 2017), je umístěn v centru města, naproti kostelu sv. Jan Nepomuckého. Nabízí italskou, americkou a českou kuchyni a provozuje rozvoz jídla po městě.



Podle údajů z Českého statistického úřadu přijede ročně do Nepomuku přes pět tisíc návštěvníků (viz tab. níže). Tento údaj ale jistě není konečný, protože Český statistický úřad umí zachytit pouze tu část návštěvníků, která v daném místě přenocuje v některém z ubytovacích zařízení (mimo privátní ubytovací zařízení).

Tab. 21: Počet příjezdů turistů do hromadných ubytovacích zařízení v Nepomuku (2010-2015)

Rok	2010	2011	2012	2013	2014	2015
Celkový počet HUZ	4	4	5	4	3	3
Počet pokojů v HUZ	*	*	76	70	62	64
Počet lůžek v HUZ	*	*	211	195	183	181
Počet hostů v HUZ - celkem	5 858	5 503	4 779	6 959	5 909	7 206
Počet hostů v HUZ - rezidenti	3 818	4 050	3 777	5 521	4 610	5 392
Počet přenocování v HUZ - celkem	17 456	14 214	11 057	15 933	14 361	16 804
Počet přenocování v HUZ - rezidenti	11 125	9 972	8 332	11 233	11 395	1 274

* data neuvěděna

Zdroj: ČSÚ- Veřejná databáze, 2017

Z uvedené tabulky je patrné, že rok 2012 byl z hlediska návštěvnosti poměrně slabý. Lze předpokládat, že se projevil vliv ekonomické krize a potřeby lidí více šetřit. Z poměru přenocování tuzemských turistů v hotelech a penzionech je patrné, že návštěvníci preferují penziony (cca 80 % příjezdů). Lze předpokládat, že důvodem je rozdíl v cenové úrovni služeb.

Turistické informační centrum

TIC se nacházejí na náměstí A. Němejce 126 naproti hotelu U Zeleného stromu. Jeho poloha v centru obce se jeví jako výhodná. V sezóně (květen - září) je provoz centra denně od 8:30 do 18.00. Mimo sezónu je TIC provozováno pouze ve všední dny a v sobotu od 8:30 do 16:00. Nepomucké informační centrum nabízí: prodej map a cyklomap, průvodců, knih, pohlednic a ostatních suvenýrů atd., informace o městě a regionu, široký výběr propagačních materiálů, vyhledání dopravního spojení, kancelářské služby (kopírování, faxování, skenování, laminování, vázání dokumentů).

Propagace a komunikace

TIC se podílí na marketingových aktivitách města v oblasti cestovního ruchu (účast na veletrzích cestovního ruchu), organizaci kulturních a společenských akcí, prodeji vstupenek apod. Při prodeji vstupenek spolupracuje se serverem plzenskavstupenka.cz.

Město v současné době nemá ucelenou komunikační strategii v oblasti cestovního ruchu a propagace destinace, není součástí turistického regionu, není součástí destinačního managementu. TIC zajišťuje propagaci města v rozsahu odpovídajícím finančním prostředkům vyčleněným z rozpočtu města na tuto oblast.

Město využívá několik komunikačních nástrojů, jejichž cílovou skupinou jsou návštěvníci, turisté, případně obyvatelé města Nepomuk: Nepomucké noviny, webové stránky města, Facebook, NikaTV, SMS informační kanál. Na Facebookovém profilu jsou zveřejňovány informace z běžného života ve městě, ale také pozvánky na akce a události. Webové stránky slouží zejména k informování obyvatel a návštěvníků, jsou otevřeným komunikačním nástrojem, stejně jako Nepomucké noviny. Ty prošly za uplynulý rok významnou profesionalizací. Kvalitu tohoto periodika potvrzuje např. Zvláštní cena časopisu Pro města a obce, jež Nepomucké noviny získaly v II. soutěžní přehlídce turisticko-



propagačních materiálů 2017 TOURIST PROPAG. Nepomucké noviny nejsou určeny pouze obyvatelům města, ale i obyvatelům obcí ve správním obvodu ORP Nepomuk, a návštěvníkům.

Shrnutí

- Primární turistická nabídka obsahující 4 muzea a 2 naučné stezky. Sekundární turistická nabídka města samotného není příliš rozvinutá.
- Potenciál celosvětově známého kulturního fenoménu – sv. Jan Nepomucký
- Turisticky atraktivní lokalita v sousedství města (zámek Zelená Hora)
- Historické památky či muzea v Nepomuku i blízkém okolí
- Kulturní akce pro občany i širší veřejnost
- Nízký podíl turistů spojený s přenocováním (kolem 15 000 přenocování za rok) včetně nízkého podílu návštěvníků (cca 5 000 hostů HUZ ročně)
- Nedostatek ubytovacích kapacit zejména pro náročnější klientelu (např. zahraniční)
- Turistické informační centrum v centru města

10 Správa města

10.1 Vedení a správa města

Město Nepomuk vzniklo jako územní samosprávný celek v souladu s § 1 a § 2 zákona č. 367/1990 Sb., o obcích. Dle § 1 a § 2 zákona č. 128/2000 Sb., o obcích (obecní zřízení), ve znění pozdějších předpisů, je město Nepomuk základním územním samosprávným společenstvím občanů, tvoří územní celek, který je vymezen hranicí území města.

Nejvyšším orgánem v samostatné působnosti je zastupitelstvo, které je tvořeno 15 členy volenými v komunálních volbách na čtyřleté funkční období. Ze svého středu pak zastupitelstvo volí pětičlennou radu, starostu a místostarostu. V současné době (k 26. 4. 2017) funkci starosty zastává Ing. Jiří Švec a místostarostou je PhDr. Pavel Kroupa. Zastupitelstvem města jsou dále zřízeny dva výbory, radou pět komisí. Podle zákona zastupitelstvo obce zřizuje vždy finanční a kontrolní výbor. Komise rady města jsou:

- Komise kultury a cestovního ruchu
- Komise památkové péče
- Komise rozvoje a investic
- Sportovní komise
- Stavební komise

Komise nejsou tvořeny pouze členy vedení města. Působí v nich zástupci věcně příslušných oblastí (např. zástupci spolků apod.). Komise jsou mimo jiné zřízeny za účelem podpory odborné a otevřené diskuse s příslušnými organizacemi při rozhodování města.

Výkonnou funkci tajemníka MěÚ zastává v současné době (2017) Ing. Václav Netušil. Tajemník městského úřadu plní funkce stanovené zákonem obcí a dalšími zvláštními předpisy, zejména



zajišťuje výkon přenesené působnosti svěřené úřadu a plní úkoly statutárního orgánu zaměstnavatele vůči pracovnímu úřadu. Odbory městského úřadu Nepomuk jsou:

- Odbor vedení
- Odbor dopravy
- Odbor finanční, majetkový a školství
- Odbor sociálních věcí a zdravotnictví
- Odbor obecní živnostenský úřad a vnitřních věcí
- Odbor výstavby a životního prostředí

Město Nepomuk není, mimo školských zařízení, zřizovatelem dalších organizací. Veškeré úkoly (např. technické služby, služby informačního centra apod.) zajišťují pracovníci úřadu, respektive jednotlivých odborů. Služby městského úřadu jsou poskytovány vždy za přítomnosti příslušného pracovníka úřadu (nejsou tedy limitovány pouze do úředních hodin), což lze zejména s ohledem na problematiku dostupnosti města veřejnou dopravou považovat za jev pozitivní. Městský úřad disponuje finančními prostředky, které mu umožňují zajistit výkon samosprávy a správy v rámci ORP. Dostupné finanční prostředky však významně limitují možnost poskytovat jakékoliv služby nad běžnou agendu úřadu (např. s ohledem na rozvoj *good governance*, zajištění transparentnosti ve veřejné správě apod.).

Městský úřad Nepomuk je situován v historickém centru města na náměstí A. Němejce v budovách v majetku města. Odbory jsou umístěny ve dvou objektech se samostatnými vstupy, které jsou částečně bezbariérové.

Na úřadě probíhá postupná digitalizace vybraných agend. Město v tomto ohledu postupuje v souladu s příslušnou legislativou.

Za účelem rozvoje přístupů *good governance* a *e-governance* vzniká Strategie městského úřadu, jejímž účelem je zmapovat, analyzovat a zefektivnit procesy výkonu správy.

Město má zřízenou e-mailovou adresu, jejímž prostřednictvím mohou obyvatelé města bez prodlení hlásit některé akutní problémy k řešení (např. závady na veřejném osvětlení apod.).

SO ORP Nepomuk

Město Nepomuk je obcí s rozšířenou působností, do jejíž správního obvodu (SO ORP) náleží 26 obcí o celkové rozloze 308,7 km² (ČSÚ, 2016). V území SO ORP žilo v roce 2015 celkem 11 575 obyvatel.



Obr. 38: Správní území ORP Nepomuk



Zdroj: <https://www.czso.cz/documents/11252/17841548/ORP3207.png/4f9e7135-6080-40f3-b4a6-82aa693f6f65?version=1.1&t=1465972397050>, ČSÚ 2016

10.2 Finanční analýza

Finanční situace obce byla zhodnocena pomocí nástroje pro posouzení hospodaření, kterým je finanční analýza. Smyslem analýzy je napomoci zastupitelstvu obce k dosažení efektivnějšího hospodaření s cílem přispět k trvalému rozvoji obce a lepšímu uspokojování potřeb místních občanů. Finanční analýza je provedena na základě srovnání vývoje jednotlivých kategorií příjmů a výdajů během sledovaného období (2010-2016). Poukázáno je rovněž na změny, které měly na výsledek hospodaření největší vliv. V jednotlivých letech je zhodnocen jak obecný vývoj rozpočtů, tak i dalších základních charakteristik, jako jsou např. salda či způsob jejich financování. Pomocí zvolených finančních ukazatelů hodnotí finanční analýza finanční zdraví obce.

Na základě dat z Monitoru MF ČR (viz tab. níže) lze na první pohled vidět, že celkové příjmy obce převyšovaly celkové výdaje ve všech sledovaných letech kromě roku 2011, 2015 a 2016. Za celé sledované období dosáhly přijaté transfery nejvyšší hodnoty v roce 2011. Z přijatých transferů v uvedeném roce dominovaly neinvestiční transfery (68 %), z nichž největší podíl činily transfery ze státního rozpočtu (97 %). Vysoké přijaté transfery lze zaznamenat i v následujícím roce 2011 (zde



rovněž dominovaly neinvestiční transfery činící 81% z přijatých transferů). V obou zmíněných letech (2010 a 2011) byly rovněž vysoké i běžné výdaje. Z celkových výdajů města činily běžné výdaje téměř většinu (97 % v roce 2010 a 68 % v roce 2011). Celkové příjmy obce byly tedy pochopitelně nejvyšší právě v roce 2010 a následně v roce 2011. Vysoké byly rovněž celkové výdaje. Saldo rozpočtu bylo deficitní nejen v roce 2011, ale také v roce 2015 a 2016. Důvodem byly relativně vysoké celkové výdaje způsobené vysokými běžnými výdaji.

Tab. 22: Vývoj příjmů a výdajů v Nepomuku (v tis. Kč)

	2010	2011	2012	2013	2014	2015	2016
daňové příjmy	35 621	36 135	36 352	50 876	51 224	49 361	52 444
nedaňové příjmy	19 251	23 216	23 325	25 066	28 592	28 115	24 356
kapitálové příjmy	10 397	6 856	14 533	2 179	4 682	5 379	9 551
vlastní příjmy*	65 269	66 207	74 210	78 121	84 498	82 855	76 800
přijaté transfery	80 553	63 282	29 616	31 857	20 978	26 369	25 965
celkové příjmy	145 822	129 489	103 826	109 978	105 476	109 224	102 765
běžné výdaje	104 967	99 370	66 816	70 970	77 298	75 061	79 621
kapitálové výdaje	2 768	47 094	34 810	25 709	23 779	38 564	30 082
celkové výdaje	107 735	146 464	101 626	96 679	101 077	113 625	109 703
saldo rozpočtu	38 087	-16 975	2 200	13 299	4 399	-4 401	-6 938

* vlastní příjmy=daňové+nedaňové+kapitálové

Zdroj: MONITOR MF ČR, 2010-2016

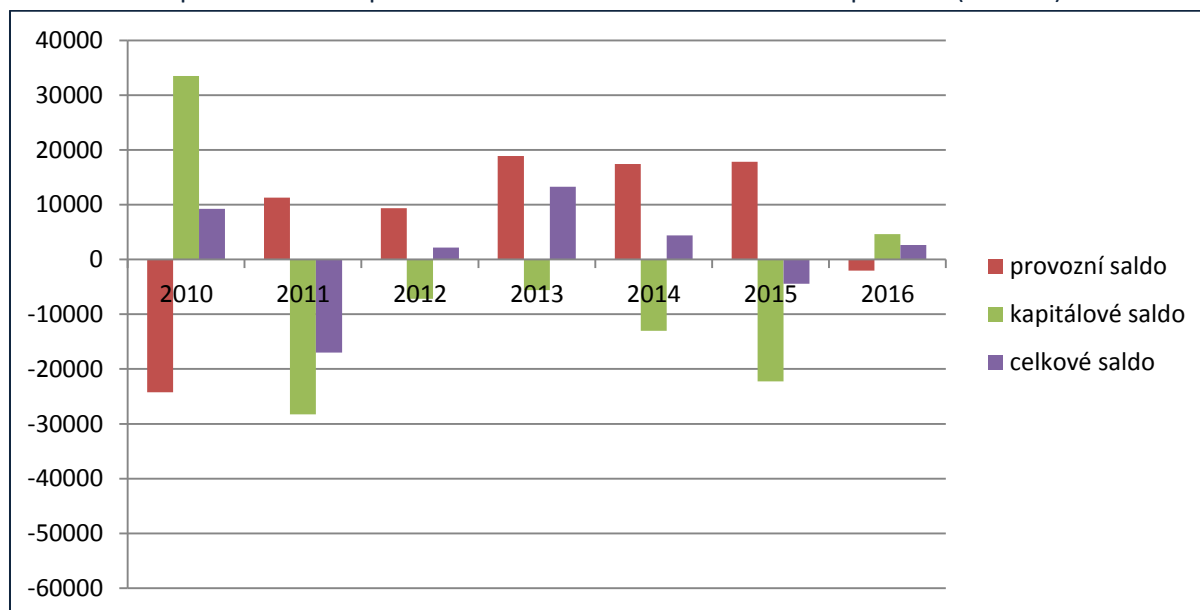
Následující graf zachycující vývoj salda rozpočtu dokazuje, že je hospodaření obce zdravé, neboť běžné příjmy¹⁰ pokryly běžné výdaje ve všech sledovaných letech kromě roku 2010 a 2016. Důvodem vyšších běžných výdajů v roce 2010 byly vyšší neinvestiční transfery obyvatelstvu (34 % z běžných výdajů v roce 2010), vyšší neinvestiční nákupy (27 % z běžných výdajů v roce 2010) a vyšší platy (26 % z běžných výdajů v roce 2010). V roce 2016 činil největší podíl běžných výdajů výdaj na neinvestiční výdaje (40%) a platy a podobné související výdaje (39%). Druhové členění výdajů v absolutních hodnotách od roku 2010 do roku 2016 zachycuje tabulka v Příloze č. 5.

Běžný účet (zobrazen červeně) vykazuje s výjimkou roku 2010 a 2016 přebytek. Naopak rozsáhlé investice v letech 2011 a 2015 zapříčinily schodek kapitálového rozpočtu, který byl deficitní po celé sledované období (zobrazeno zeleně) s výjimkou roku 2010 a 2016. Celkové saldo (zobrazeno fialově) bylo tedy kladné s výjimkou roku 2011 a 2015. Jak bylo naloženo s přebytkem rozpočtu či z jakých zdrojů byl kryt deficit, ilustruje tabulka umístěná v Příloze č. 6 s přehledem financování obce.

¹⁰ Běžné příjmy= daňové příjmy+nedaňové příjmy+neinvestiční transfery.



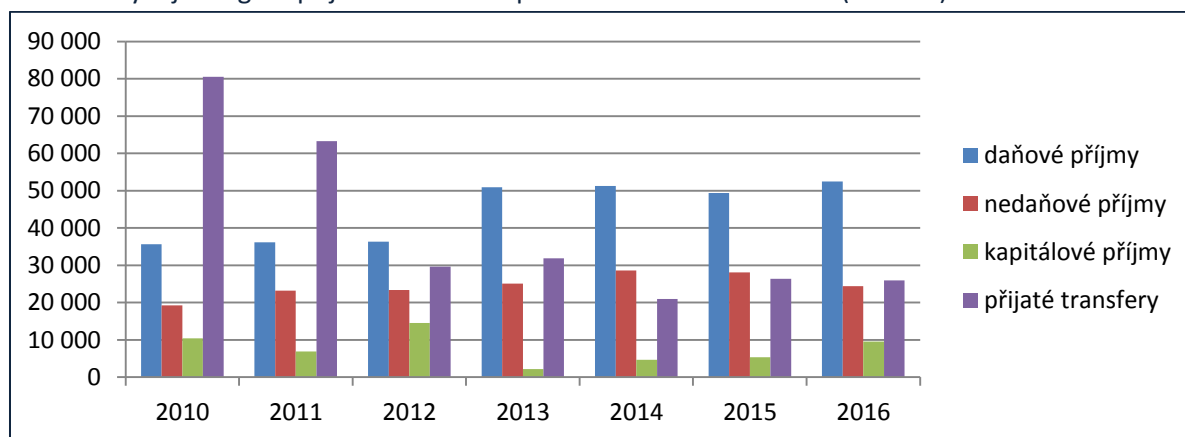
Obr. 39: Podíl provozního a kapitálového salda na celkovém saldu v Nepomuku (v tis. Kč)



Zdroj: MONITOR MF ČR, 2010-2016

Z analýzy příjmové stránky rozpočtu (viz graf níže) lze vidět, že i přes kolísající výši příjmů obec hospodařila ve všech sledovaných letech s provozními přebytky. Nejvýznamnější skupinu příjmů tvořily přijaté transfery, a to především dotace ze zdrojů EU, státního rozpočtu či rozpočtu kraje za účelem zlepšení kvality občanského vybavení a služeb v roce 2010 a 2011. Významné byly rovněž dlouhodobě rostoucí daňové příjmy, ze kterých tvořila největší položku daň z příjmů, zisků a kapitálových výnosů následovaná daní, která je vybírána ze zboží a služeb v tuzemsku. Relativně nízké byly nedaňové příjmy, kde největší skupinu tvořily příjmy z vlastní činnosti a odvody z přebytků organizací s přímým vztahem. Podrobné členění daňových a nedaňových příjmů lze nalézt v Příloze č. 7. Kapitálové příjmy reprezentující nepravidelné příjmy jednorázového charakteru jsou pro město zanedbatelné.

Obr. 40: Vývoj kategorií příjmů v městě Nepomuk v letech 2000-2016 (v tis. Kč)

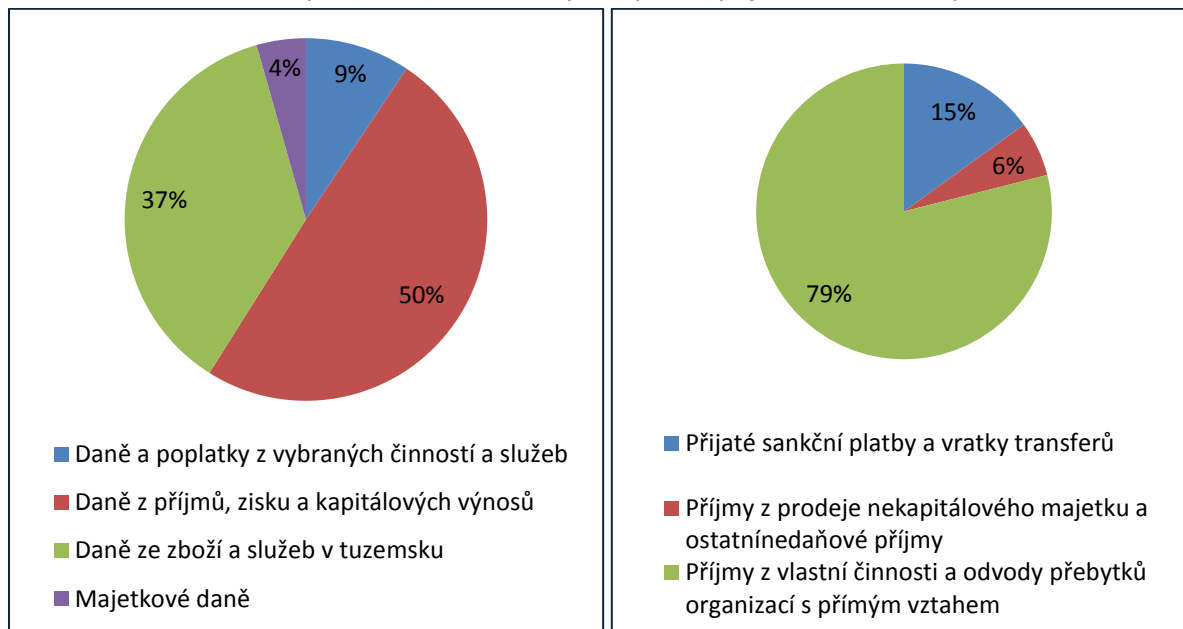


Zdroj: MONITOR MF ČR (2010-2016)



Strukturu daňových a nedaňových příjmů v roce 2016 zachycují následující grafy. Procentuální rozložení jednotlivých kategorií se ve sledovaných letech 2010 – 2016 nijak zvlášť neměnilo.

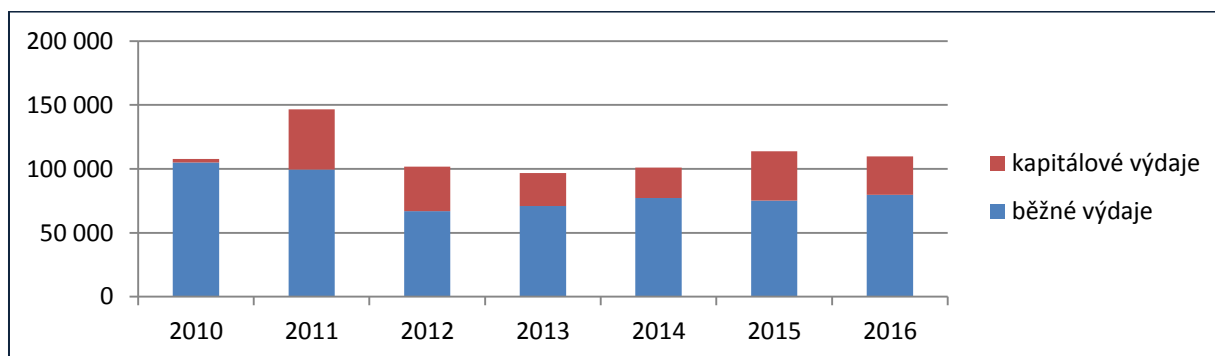
Obr. 41: Struktura daňových (vlevo) a nedaňových (vpravo) příjmů ve městě Nepomuk v roce 2016



Zdroj: MONITOR MF ČR, 2010-2016

Co se týká výdajové stránky rozpočtu, v Nepomuku se realizovaly jak investiční výdaje, tak každoročně opakující se výdaje. Vývoj obou kategorií byl přesně opačný, tzn., zatímco jedny výdaje rostly, druhé klesaly (viz graf níže). Ve všech sledovaných letech byly výdaje použity na zabezpečení chodu obce a příspěvkových organizací (Základní škola Nepomuk, Mateřská škola Nepomuk a Základní umělecká škola Nepomuk), výkon státní správy a financování investičních akcí. Podrobnější přehled jednotlivých kategorií výdajů podle druhového členění (viz Příloha č. 7) dokazuje, že u běžných výdajů tvoří jednoznačně největší položku neinvestiční nákupy, a to především nákup služeb či materiálu a u kapitálových výdajů investiční nákupy související s již zmíněnými investičními akcemi. Podle odvětvového členění výdajů (viz Příloha č. 8) tvořily největší položku výdaje na všeobecnou veřejnou správu a služby, z nichž největší položku činily výdaje na státní správu a územní samosprávu (85 %), z nichž konkrétně výdaje na činnost regionální a místní správy činily 80 %. Druhou největší kategorií byla služba pro obyvatelstvo, kde dominovala kategorie vzdělání a školské služby (41 %), z nichž vcelku pochopitelně činily téměř 100 % výdaje na předškolní a základní vzdělávání (neboť Nepomuk je zřizovatelem mateřské a základní školy). Třetí nejobjemnější kategorií byly výdaje na průmyslová a ostatní odvětví hospodářství, z nichž 85 % činily výdaje na dopravu (konkrétně na pozemní komunikace).

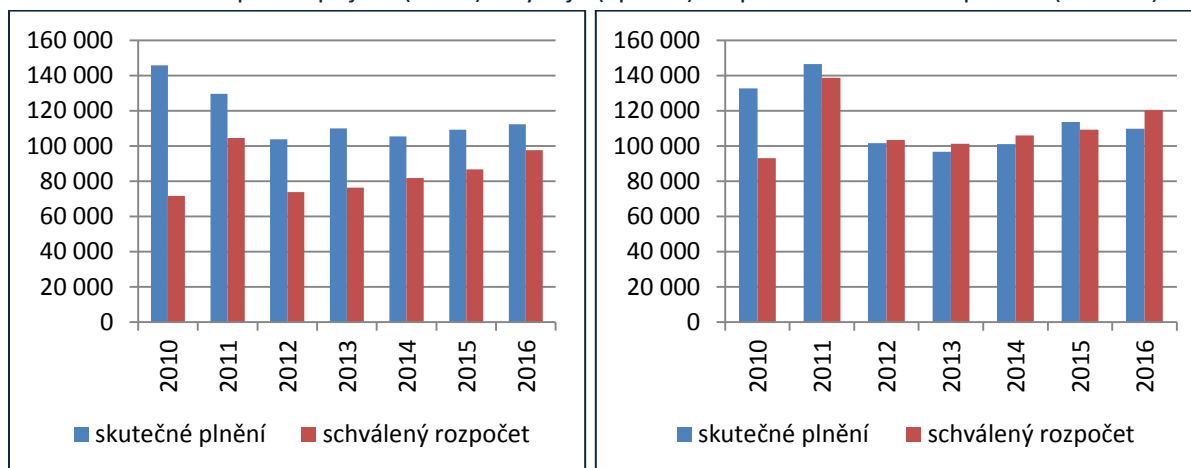
Obr. 42: Struktura jednotlivých výdajů ve městě Nepomuk v letech 2010-2016 (v tis. Kč)



Zdroj: MONITOR MF ČR, 2010-2016

Jak dobře dokáže obec plánovat své příjmy či výdaje popisuje ukazatel plnění příjmů (resp. výdajů) rozpočtu. Poměr skutečnosti k schválenému rozpočtu je u obou zmíněných ukazatelů limitován několika faktory. Ke zkreslení vypovídající schopnosti dochází například z neschopnosti obce zahrnout dotace, úvěry, půjčky či výdaje potřebné ke krytí do schváleného rozpočtu, nicméně i tak jsou ukazatele cenné a v praxi běžně používané. Z grafů níže je patrné, že nejlépe odhadla obec své příjmy i výdaje v roce 2016. Odhad výdajů byl velice přesný i v letech 2012, 2013 a 2014. Naopak nejhůře odhadla své příjmy i výdaje v roce 2010. Špatné odhady jsou nicméně dané výše zmíněnými omezujícími faktory, proto lze říci, že obec dokáže velmi dobře krátkodobě plánovat své příjmy i výdaje.

Obr. 43: Ukazatelé plnění příjmů (vlevo) a výdajů (vpravo) rozpočtu ve městě Nepomuk (v tis. Kč)



Zdroj: MONITOR MF ČR, 2010-2016

Obce se běžně vyznačují velkým podílem kapitálových výdajů na celkových výdajích, proto je třeba pečlivě zvážit přijetí úvěru a možnosti obce při splácení dluhu. Většina investičních akcí totiž nepřináší dostatečné (pokud vůbec nějaké) výnosy, kterými by mohla obec splácet, spíše naopak zatěžují obec budoucími vysokými provozními náklady, jejichž splácení pak probíhá na úkor ostatních výdajů. Překážkou je též omezená možnost obce zvýšit své příjmy či velikost obce. Všechny výše uvedené překážky a omezení jsou důvodem, proč město Nepomuk nečerpalo úvěr ani půjčku. Byť město Nepomuk zatím disponuje potenciálními zdroji v podobě vlastnictví několika bytových domů a nebytových prostor (vč. prostor pro veřejná setkávání apod.).



Zdravé hospodaření obce dokazují i další ukazatelé (viz tab. níže). Příkladem může být ukazatel celkové zadluženosti neboli poměr mezi cizími zdroji a celkovými aktivy, který by pro obec neměl přesáhnout 25 % (MF, 2013). Nepomuk tuto mez nepřekročil ani v jednom sledovaném roce. Kladem je rovněž schopnost obce splatit svůj dluh za méně než čtvrt roku (0,3 let). Hodnotu ukazatele běžné likvidity¹¹ obec překročila vždy pouze lehce a to v letech 2010, 2013 a 2014, což bylo způsobeno nízkými krátkodobými závazky a strukturou oběžných aktiv, která byla tvořena ze 70 % krátkodobým finančním majetkem. Z výsledků je tedy zřejmé, že je obec schopná své závazky plnit relativně hned a bez problémů.

Tab. 23: Souhrnný přehled vybraných ukazatelů vypočtených pro město Nepomuk (2010-2015)

	2010	2011	2012	2013	2014	2015
Konečný stav na BÚ (v tis. Kč)	36 150	19 169	20 748	34 044	42 241	38 430
Zadluženost celkem (v tis. Kč)	1 090	545	0	0	0	0
Dluhová služba celkem (v tis. Kč)	1 458	545	545	0	0	0
Ukazatel dluhové služby (v %)	1	0	1	0	0	0
Provozní saldo/běžné příjmy (v %)	-30,02	10,19	12,31	21,04	18,38	19,20
Dluh/průměrné provozní saldo	x	x	x	x	x	0,03
Průměrné provozní saldo (v tis. Kč)	x	x	x	x	x	50560
Oběžná aktiva (v tis. Kč)	56 213	36 203	36 415	53 910	62 911	59 174
Krátkodobé závazky (v tis. Kč)	19 923	23 088	20 519	19 633	23 471	28 401
Celková likvidita	2,82	1,57	1,77	2,75	2,68	2,08
Cizí zdroje (v tis. Kč)	86 234	87 876	86 657	85 822	90 603	91 631
Aktiva celkem (v tis. Kč)	836 604	751 413	903 637	944 456	976 719	1 011 820
Cizí zdroje/aktiva (v %)	10,3	11,69	9,59	9,09	9,28	9,06

Zdroj: MONITOR MF ČR, 2010-2016

10.3 Regionální partnerství

Město Nepomuk je součástí Mikroregionu Nepomucko (které je dále součástí sdružení právnických osob „Šance pro jihozápad“) a Místní akční skupiny svatého Jana Nepomuckého.

Mikroregion Nepomucko

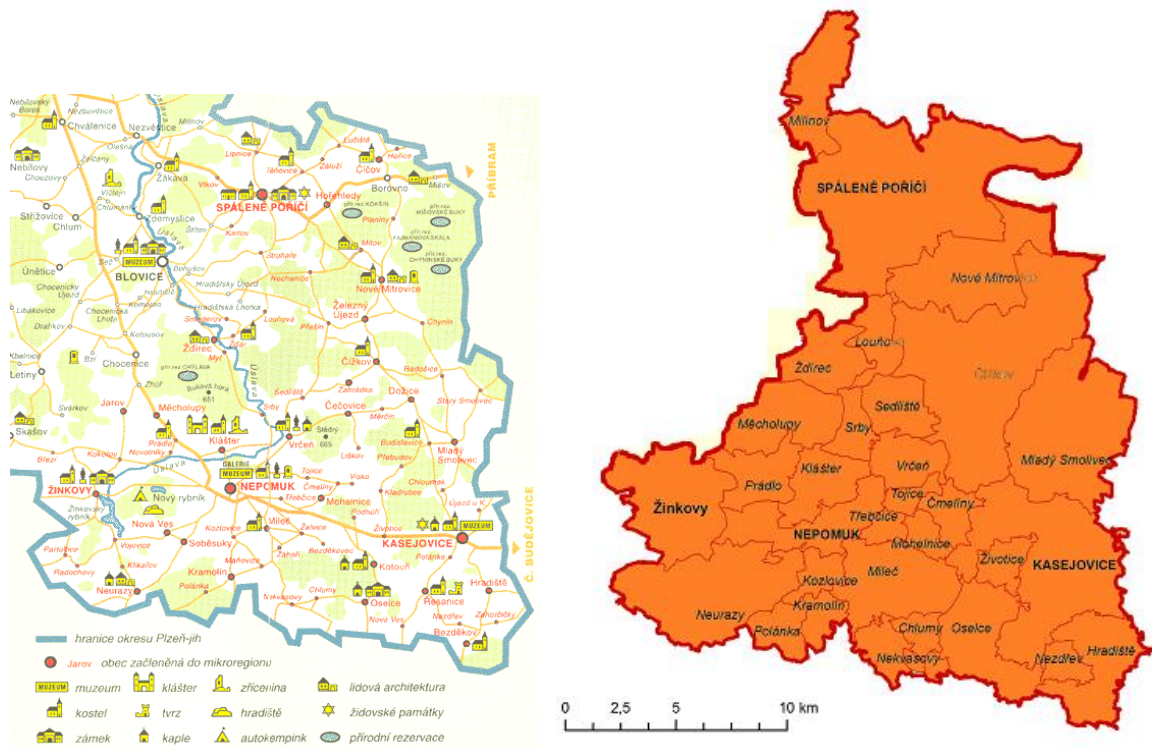
Sdružení obcí Mikroregion Nepomucko vzniklo koncem roku 1998 na území cca 1/3 okresu Plzeň-jih, a má v současnosti 31 členských obcí, čítajících zhruba 13 000 obyvatel. Pokrývá území Nepomucka, Žinkovska a Spálenopoříčska. Činnost sdružení je směřována ke zkvalitnění infrastruktury, dobře fungujícímu rozvojovému centru mikroregionu, vzdělávání, občanské vybavenosti obcí, rozvoje cestovního ruchu či záchraně kulturního dědictví. V oblasti cestovního ruchu spolupracuje se sousedními mikroregiony, rozvíjí i spolupráce s magistrátem města Plzně a Plzeňským krajem, MAS sv. Jana z Nepomuku či dalšími subjekty i jednotlivci. Mikroregion Nepomucko je součástí krajiny Podbrdsko. Je ohraničen lesním pásmem Brd a zahrnuje venkovskou krajinu, svažující se k typické

¹¹ Vyjadřuje kolikrát je obec schopná ze svých oběžných aktiv uhradit krátkodobé závazky, pokud by celou hodnotu oběžných aktiv proměnila na peníze (MF, 2013).



rybníkářské oblasti Lnářska a Blatenska. Ze zvlněné krajiny s lesy na vrcholcích kopců vystupují na řadě míst buližnickové suky, tvořící zajímavé skalky, některé i s možností lezeckého využití.

Obr. 44: Územní působnost mikroregionu Nepomucko



Zdroj: www.nepomucko.jz.cz/mapa, 2015

MAS svatého Jana z Nepomuku

Místní akční skupina sv. Jana z Nepomuku (MAS) byla ustavena jako občanské sdružení v říjnu roku 2004. Ustavujícími členy byly Mikroregion Nepomucko a podnikatelé Radovan Sochor a Václav Silovský. Postupně přistupovali další podnikatelé, obce i neziskové organizace. V současnosti má MAS již 26 členů, jejichž složení daleko lépe odpovídá požadovanému partnerství veřejného, neziskového a podnikatelského sektoru a také představuje reprezentativnější zastoupení obyvatel území MAS. V porovnání s příslušným mikroregionem v MAS nejsou obce: Ždivec, Oselce, Kasejovice Nezdřev, Hradiště a Životice (viz mapa níže). Seznam obcí MAS k 1. 1. 2015 včetně počtu obyvatel, hustoty osídlení a rozlohy lze nalézt v příloze č. 10.



Obr. 45: Územní působnost MAS svatého Jana Nepomuckého



Zdroj: www.mas.nepomucko.cz, 2015

Partnerská města

Město Nepomuk má v současnosti 9 partnerských měst a obcí z 8 států světa. Nově přibylo San Joao Nepomuceno v Brazílii. Každé partnerské město či obec má sochu svatého Jana Nepomuckého, který je hlavním pojítkem partnerství s těmito městy.

- Partnerská obec Bušice (Slovenská republika)

Bušince je obec na Slovensku v okrese Veľký Krtíš, Banskobystrický kraj, región - Novohrad. Obec je umístěna v prostředí povodí řeky Ipeľ ve vinařské oblasti. Obyvatelé se zabývají zemědělstvím. Obec má vybudovanou devítiletou základní školu a několik tříd s vyučovacím jazykem maďarským, protože v obci žije poměrně silná maďarská komunita. V obci působí i nevládní organizace Csemadok a Matica slovenská. Přestože obci není ještě zcela dobudována infrastruktura, pro turisty je zde možnost procházek v přírodě, cykloturistika či pobyt v blízkém termálním koupališti.



- Partnerské město Anykščiai (Litva)

Litva je stát, který je z pobaltských republik nejchudší – hrubý domácí produkt na jednoho obyvatele činí 1310 US dolarů. Je to rovinatá země, pro zajímavost nejvyšší "hora" je vysoká 292 metrů. Rozsáhlé plochy bažin byly vysušeny, tím se zvýšil objem zemědělské půdy. Mezi zemědělské produkty patří obilí, len, cukrová řepa a brambory. Rovněž se tu chová skot a prasata. Většina Litevců žije





ve městech a pracuje ve stavebnictví, chemickém a potravinářském průmyslu. Litva je nezávislý stát, dynamicky se rozvíjející. Pro litevský národ jsou velmi důležité tradiční zpěvy a tance a každý rok se zde konají velké festivaly.

- Partnerské město Hukvaldy (Česká republika)

Obec se nachází v západní části okresu Frýdek - Místek mezi okresním městem a Příborem u mezinárodní silniční trasy z Vídně do Krakova (E462). Obec se rozprostírá převážně v údolí řeky Ondřejnice. Na jihu tvoří přírodní hranici hrad Hukvaldy a Kazničov. Dnešní obec Hukvaldy zabírá prostor 2 037 ha a má 1 872 obyvatel. Je to poslední obec čistě lašská, jíž vévodí jeden z nejmohutnějších hradů na Moravě, který byl založen v první polovině 13. století a téměř po celou tuto dobu byl v majetku olomouckého biskupství. Ve své historii nebyl nikdy dobyt, zničil jej až požár v roce 1762. Dnes je částečně restaurován.



- Partnerské město Kemnath (Německo)

Vzdáleností nejbližší partnerské město Kemnath se zhruba 5 400 obyvateli se nachází v severní části Bavorska, v oblasti nazývané vstupní bránou Horního Falcka. V okolí města se rozprostírá přírodní park Fichtelgebirge a Steinwald. Malebnou krajinu dotváří řetězec rybníků se zůstatky dávné sopečné činnosti. Vzdálenost necelých 200 km z Nepomuka lze autem pohodlně zvládnout za dvě a půl hodiny. Město leží v dosahu dálnic A 9 a A 93.



- Partnerské město Krupina (Slovenská republika)

Krupina patří mezi nejstarší města na Slovensku. Základy vzniku města se vážou s hornictvím, ale pro nedostatek vydatných ložisek se začali obyvatelé živit hlavně zemědělstvím, vinohradnictvím a ovocnářstvím. Okolí města je přitažlivé přírodou a turistikou (např. státní PR Mäsiarsky bok a Štiavnické vrchy či chráněný přírodní výtvar Štangarígel). Ve městě se nachází původní protiturecké hradby, bašta a strážní věž zvaná Vartovka. Dominantou města je římskokatolický kostel Narození Panny Marie v románském slohu. Nemalou zajímavostí jsou i krupinské podzemní chodby.



- Partnerské město Omiš (Chorvatsko)

Omiš je půvabné město s pravou středozemní atmosférou při ústí řeky Cetiny. Je to město Festivalu pěveckých skupin – klap, v srdci Dalmácie mezi turistickými centry Splitem a Makarskou, město s bouřlivou a zajímavou minulostí s počátky v dobách antiky, ve středověku nedobytné hnízdo omišských pirátů a dnes turistické středisko uprostřed nádherné riviéry. Vedle přírodních krás a mnohých kulturních památek slavných a dlouhých omišských dějin přispívají k nezapomenutelným zážitkům i mnohé pohostinské objekty, sportovní a jiná zařízení.



- Partnerské město Roermond (Nizozemsko)



Evropská unie
Evropský sociální fond
Operační program Zaměstnanost



Roermond je město s bohatým kulturním dědictvím, má jedinečnou polohu v „Maasplassen“, tzv. jezerní oblasti při řekách Maas, Roer a Swalm. S počtem obyvatel 55 000 je město výbornou destinací pro návštěvníky, jen 15 km od hranic Německa a Belgie v Meuse-Rhine Euroregionu. Dálnice B52 a A73 vedou prakticky až k branám města. Roermond nabízí kosmopolitní program kulturních akcí v průběhu celého roku, rozsáhlou podporu zájmových klubů a sdružení, stejně jako dokonalé zázemí pro bydlení s potřebnými vzdělávacími, zdravotními a sociálními zařízeními. Veškeré dostupné služby činí z Roermondu neobyčejně příjemné místo k pobytu.

- Partnerské město Wisla (Polsko)

Wisla se rozkládá v údolí řeky Wisly. Ze západu je obklopena horským řetězem Czantoria táhnoucím se nad Stožek do sedla Kubalonka. Horský řetěz pokračuje z Równice poblíž Ustroń skrz Trzké kopce do Salmopolského sedla. Od horského průsmyku tvoří hranice od Wisly horský hřeben pohoří Barania Góra, který končí u Karolówka. Oblast Wisly zaujímá na 110 km². Přírodním zdrojem pro město jsou lesy, které zaujímají 75% jeho rozlohy.



Počet partnerských měst je s ohledem na velikost města Nepomuk relativně vysoký. Vzájemná partnerství je v takovém případě vhodné upravit prostřednictvím konkrétní koncepce s vytýčením cílů a přínosů partnerství (pro obě partnerská města) a návrhem vhodných aktivit, vč. akčního plánu. Takový koncepční dokument není v současné době (květen 2017) v Nepomuku zpracován.

Shrnutí

- Na základě finanční analýzy lze pokládat město za finančně zdravé
- Finanční ukazatelé pro město dlouhodobě dosahují příznivých hodnot
- Obec nedluží ani není dlouhodobě ve ztrátě
- Obec dokáže relativně dobře plánovat své příjmy a výdaje
- Obec je součástí mikroregionu Nepomuk, MAS svatého Jana Nepomuckého a sdružení právnických osob Šance pro jihozápad
- Město Nepomuk má 8 partnerských měst ze 7 států světa



Seznam tabulek

Tab. 1: Obyvatelstvo města Nepomuk podle národnosti (2001, 2011)	10
Tab. 2: Obyvatelstvo města Nepomuk podle náboženské víry	11
Tab. 3: Domovní fond ve městě Nepomuk (2011)	12
Tab. 4: Bytový fond ve městě Nepomuk (2011)	13
Tab. 5: Podnikatelské subjekty podle právní formy ve městě Nepomuk (2010-2016)	15
Tab. 6: Hlavní ekonomické podnikatelské subjekty v Nepomuku (2016)	17
Tab. 7: Srovnání struktury uchazečů o zaměstnání a volných pracovních míst (2016).....	19
Tab. 8: Vybrané ukazatele zdravotního stavu obyvatelstva Plzeňského kraje podle okresů (2015)	22
Tab. 9: Přehled zdravotnických zařízení v Plzeňském kraji podle okresů (2015)	22
Tab. 10: Lůžková zařízení v Plzeňském kraji (2016).....	23
Tab. 11: Evidenční počet zaměstnanců v Plzeňském kraji podle okresů (2015)	24
Tab. 12: Zařízení poskytující specializovanou péči pro lidi s demencí v Plzeňském kraji (2016)	25
Tab. 13: Základní statistiky v Základní škole Nepomuk (2012-2016)	27
Tab. 14: Výjezdy jednotek SDH Nepomuk (2010-2016)	30
Tab. 15: Výsledky dopravní vytíženosti na úsecích procházejících městem Nepomuk (2010)	36
Tab. 16: Dopravní dostupnost města Nepomuk železniční dopravou	38
Tab. 17: SWOT analýza ochrany životního prostředí ve městě Nepomuk	48
Tab. 18: SWOT analýza zemědělského půdního fondu ve městě Nepomuk.....	49
Tab. 19: Emise hlavních znečišťujících látek podle okresů v Plzeňském kraji (2014).....	50
Tab. 20: Ubytovací zařízení v Nepomuku	65
Tab. 21: Počet příjezdů turistů do hromadných ubytovacích zařízení v Nepomuku (2010-2015).....	66
Tab. 22: Vývoj příjmů a výdajů v Nepomuku (v tis. Kč)	70
Tab. 23: Souhrnný přehled vybraných ukazatelů vypočtených pro město Nepomuk (2010-2015).....	74

Seznam obrázků

Obr. 1: Poloha města Nepomuk v rámci České republiky	4
Obr. 2: Správní obvod ORP Nepomuk (k 1. 1. 2016)	5
Obr. 3: Administrativní členění okresu Plzeň-jih (k 1. 1. 2016)	6
Obr. 4: Vývoj počtu obyvatel Nepomuku v letech 2001-2015 (v %)	8
Obr. 5: Bilance počtu obyvatel ve městě Nepomuk (2001-2015)	9
Obr. 6: Srovnání jednotlivých věkových kategorií obyvatel Nepomuku pro rok 2015.....	9
Obr. 7: Srovnání vzdělanostní struktury v roce 2011	10
Obr. 8: Intenzita bytové výstavby v Nepomuku a příslušném ORP, kraji a celé ČR (2004-2015).....	14
Obr. 9: Podnikatelské subjekty ve městě Nepomuk podle odvětví (2016)	16
Obr. 10: Zaměstnanost podle odvětví hospodářství v Nepomuku roce 2011 (v %).....	16
Obr. 11: Srovnání podílu zaměstnaných osob podle jednotlivých věkových kategorií (2011)	18
Obr. 12: Srovnání vývoje míry registrované nezaměstnanosti (2005-2011).....	18
Obr. 13: Vzdělanostní struktura uchazečů o zaměstnání (2016)	20
Obr. 14: Délka nezaměstnanosti podle územního srovnání (2016)	20



Obr. 15: Vývoj výnosů a nákladů MŠ Nepomuk (2010-2016)	26
Obr. 16: Vývoj výnosů a nákladů ZŠ Nepomuk (2010-2016).....	28
Obr. 17: Vývoj výnosů a nákladů ZUŠ Nepomuk (2010-2016)	28
Obr. 18: Základní silniční síť v okolí města Nepomuk.....	36
Obr. 19: Schéma železničních tratí v okolí Nepomuku (2016)	38
Obr. 20: Mapy cyklotras v Nepomuku a okolí (2016).....	39
Obr. 21: Hydrologické poměry v SO ORP Nepomuk.....	41
Obr. 22: Zásobování plynem a elektrickou energií v SO ORP Nepomuk	44
Obr. 23: Základní typy krajiny v Nepomuku a okolí	45
Obr. 24: Koncepce ochrany památek, přírody a krajiny v SO ORP Nepomuk	46
Obr. 26: Koeficient ekologické stability v obcích ORP Nepomuk (2015).....	48
Obr. 27: Druhy pozemků ve městě Nepomuk (2015)	49
Obr. 28: Emise oxidu dusíku v okresech České republiky (2014)	51
Obr. 29: Vývoj emisí znečišťujících látek v Plzeňském kraji (200-2015).....	51
Obr. 30: Podíl jednotlivých emisí znečišťujících látek na celkové emisní bilanci v Plzeňském kraji.....	52
Obr. 31: Oblasti kraje s překročenými imisními limity pro ochranu zdraví se zahrnutím přízemního ozonu (mapa vlevo) a bez zahrnutí přízemního ozonu (mapa vpravo) v roce 2015	53
Obr. 32: Záplavová území v Nepomuku	54
Obr. 33: Jakost vody v tocích Plzeňského kraje (2014-2015).....	54
Obr. 34: Spotřeba pitné vody v Plzeňském kraji (2000–2015).....	55
Obr. 35: Kvalita koupací vody v Plzeňském kraji (sezóna 2015).....	56
Obr. 36: Hluková zátěž obyvatelstva ČR ze silniční dopravy překračující mezní hodnoty hlukových ukazatelů pro celodenní (L _{dn}) a noční (L _n) hlukovou zátěž [% , počet obyvatel], 2012	57
Obr. 37: Produkce odpadů na obyvatele v Plzeňském kraji (2009–2015)	58
Obr. 38: Rozložení počtu hostů a přenocování v hromadných ubytovacích zařízeních v Plzni podle měsíců v roce 2015.....	62
Obr. 39: Správní území ORP Nepomuk.....	69
Obr. 40: Podíl provozního a kapitálového salda na celkovém saldu v Nepomuku (v tis. Kč).....	71
Obr. 41: Vývoj kategorií příjmů v městě Nepomuk v letech 2000-2016 (v tis. Kč)	71
Obr. 42: Struktura daňových (vlevo) a nedaňových (vpravo) příjmů ve městě Nepomuk v roce 2016	72
Obr. 43: Struktura jednotlivých výdajů ve městě Nepomuk v letech 2010-2016 (v tis. Kč).....	72
Obr. 44: Ukazatelé plnění příjmů (vlevo) a výdajů (vpravo) rozpočtu ve městě Nepomuk (v tis. Kč) ..	73
Obr. 45: Územní působnost mikroregionu Nepomucko	75
Obr. 46: Územní působnost MAS svatého Jana Nepomuckého	76

Seznam příloh

Příloha č. 1: Obyvatelstvo podle ekonomické aktivity v obci (2011)

Příloha č. 2: Domovy pro seniory v Plzeňském kraji (2016)

Příloha č. 3: Aktuální jízdní řád

Příloha č. 4: Seznam nabídky kulturních akcí ve městě Nepomuk pro rok 2017

Příloha č. 5: Struktura výdajů města Nepomuk podle druhového členění (v tis. Kč)

Příloha č. 6: Struktura výdajů v městě Nepomuk podle odvětvového členění (v tis. Kč)



Evropská unie
Evropský sociální fond
Operační program Zaměstnanost



Příloha č. 7: Financování v městě Nepomuk v roce 2010-2016 (v tis. Kč)

Příloha č. 8: Vývoj struktury daňových a nedaňových příjmů v městě Nepomuk (v tis. Kč)

Příloha č. 9: Přehled subjektů ve sdružení „Šance pro Jihozápad“ (2015)

Příloha č. 10: Seznam obcí MAS svatého Jana Nepomuckého (2015)



Příloha č. 1: Obyvatelstvo podle ekonomické aktivity v obci (2011)

		Nepomuk		OPR Nepomuk		Plzeňský kraj		Česká republika		
		abs.	%	abs.	%	abs.	%	abs.	%	
Obyvatelstvo celkem		3809	100,0	11475	100	570 401	100,0	10 436 560	100,0	
Ekonomicky aktivní		1822	47,8	5073	44,2	278 674	48,9	5 080 573	48,7	
v tom	zaměstnaní	1683	44,2	4672	40,7	255 278	44,8	4 580 714	43,9	
	v tom	zaměstnanci, zaměstnavatelé,	1556	40,9	4330	37,7	233 836	41	4 177 797	40,0
		pracující studenti a učni	21	0,6	53	0,5	3 706	0,6	79 252	0,8
		pracující důchodci	72	1,9	194	1,7	12 330	2,2	227 956	2,2
		ženy na mateřské dovolené	34	0,9	95	0,8	5 406	0,9	95 709	0,9
	nezaměstnaní	139	3,6	401	3,5	23 396	4,1	499 859	4,8	
	v tom	hledající první zaměstnání	22	0,6	62	0,5	3 721	0,7	81 769	0,8
ostatní nezaměstnaní		117	3,1	339	3,0	19 675	3,4	418 090	4,0	
Ekonomicky neaktivní		1717	45,1	5474	47,7	259 975	45,6	4 784 923	45,8	
v tom	nepracující důchodci	777	20,4	3031	26,4	130 064	22,8	2 308 294	22,1	
	ostatní s vlastním zdrojem obživy	74	1,9	175	1,5	9 379	1,6	174 730	1,7	
	osoby v domácnosti, děti předškolního	316	8,3	-	-	45 641	8	855 761	8,2	
	žáci, studenti, učni	550	14,4	1429	12,5	74 891	13,1	1 446 138	13,9	
Nezjištěno		270	7,1	928	8,1	31 752	5,6	571 064	5,5	

Zdroj: SLDB, 2011



Příloha č. 2: Domovy pro seniory v Plzeňském kraji (2016)

Název zařízení	Město	Kapacita
Domov pro seniory Vlčice, příspěvková organizace	Blovice	55
Domov - penzion pro důchodce	Domažlice	110
Dům, penzion - byty s pečovatelskou službou	Domažlice	38
Městské centrum sociálně rehabilitačních služeb – domov pro seniory	Domažlice	65
Penzion pro důchodce	Domažlice	40
Domov důchodců Kdyně, příspěvková organizace	Kdyně	98
Dům s pečovatelskou službou	Kdyně	12
Domov důchodců Kurojedy	Kurojedy	68
Domov - penzion pro důchodce	Klatovy	180
Domov důchodců	Klatovy	109
Domov důchodců	Klatovy	92
Domov pokojného stáří Naší Paní v Klatovech	Klatovy	27
Dům s pečovatelskou službou	Klatovy	72
Dům s pečovatelskou službou	Kladruby u Stříbra	41
Dům s pečovatelskou službou	Plzeň	30
Dům s pečovatelskou službou	Plzeň	34
Domov pro seniory sv. Jiří	Plzeň	70
Domov penzion pro důchodce Bolevec	Plzeň	120
Domov penzion pro důchodce Doubravka	Plzeň	43
Domov penzion pro důchodce Nová Hospoda	Plzeň	117
Domov pokojného stáří sv. Alžběty	Plzeň	30
Domov pro seniory Bolevec	Plzeň	38
Domov důchodců	Tachov	45
Penzion pro důchodce	Tachov	76
Domov důchodců Tachov	Tachov	75
Dům s pečovatelskou službou Bělá nad Radbuzou	Bělá nad Radbuzou	15
Dům s pečovatelskou službou Kralovice	Kralovice	17
Domov důchodců Újezdec	Mochtín	92
Dům s pečovatelskou službou	Švihov	10
Dům s pečovatelskou službou Břasy	Břasy	42
Dům s pečovatelskou službou Břasy	Břasy	25
Dům s pečovatelskou službou	Stod	14
Domov důchodců Sušice, příspěvková organizace	Sušice	96
Domov pro seniory a občany s postižením	Bor	15
Domov pro seniory Černovice	Holýšov	82
Domov s pečovatelskou službou Zbiroh	Zbiroh	22
Dům pátera Františka Ferdý	Spálené Poříčí	34
Dům pečovatelské služby	Holýšov	15
Dům s pečovatelskou službou	Horšovský Týn	30
Dům s pečovatelskou službou	Kasejovice	22
Dům s pečovatelskou službou	Koloveč	21
Dům s pečovatelskou službou Černošín	Černošín	30
Dům s pečovatelskou službou Dobřany	Dobřany	45
Dům s pečovatelskou službou Chlum	Chlum	10
Dům s pečovatelskou službou Chlumčany	Chlumčany	6
Dům s pečovatelskou službou Chotěšov	Chotěšov	24
Dům s pečovatelskou službou Kamenný újezd	Nýřany	17
Dům s pečovatelskou službou Koloveč	Koloveč	21
Dům s pečovatelskou službou Konstantinovy Lázně	Konstantinovy Lázně	42



Dům s pečovatelskou službou Kožlany	Kožlany	14
Dům s pečovatelskou službou Manětín	Manětín	10
Dům s pečovatelskou službou Měčín	Měčín	12
Dům s pečovatelskou službou Nýřany	Nýřany	11
Dům s pečovatelskou službou Plasy	Plasy	28
Dům s pečovatelskou službou Přeštice	Přeštice	16
Dům s pečovatelskou službou Radnice	Radnice	21
Dům s pečovatelskou službou Staňkov	Staňkov	9
Dům s pečovatelskou službou Starý Plzenec	Starý Plzenec	13
Dům s pečovatelskou službou Stod	Stod	46
Dům s pečovatelskou službou Stříbro	Stříbro	100
Dům s pečovatelskou službou Štěnovice	Štěnovice	11
Dům s pečovatelskou službou Tlučná	Tlučná	15
Dům s pečovatelskou službou Třemošná	Třemošná	6
Dům s pečovatelskou službou Vejprnice	Vejprnice	12
Dům s pečovatelskou službou Velhartice	Velhartice	8
Dům s pečovatelskou službou Zbůch	Zbůch	21
Dům s pečovatelskou službou Žihle	Žihle	34

Zdroj: ČALS, 2016



Evropská unie
Evropský sociální fond
Operační program Zaměstnanost



Příloha č. 3: Aktuální jízdní řád
Přiloženo na samostatných listech níže



Příloha č. 4: Seznam nabídky kulturních akcí ve městě Nepomuk pro rok 2017

Název akce	Pořadatel	Měsíc konání
Svatý Jan na mostě	Městské muzeum a galerie Nepomuk	Únor/Březen
Sokolský ples		Únor
Maškarní průvod	SDH Dvorec	Únor
Zahradkářský ples	ČZS Dvorec	Únor
Má vlast cestami proměn 2016	Spolek přátel starého Nepomuka	Březen/Duben
Toulky Rumunskem	Městské muzeum a galerie Nepomuk	Březen
Koncert žáků ZUŠ Nepomuk	ZUŠ Nepomuk	Březen
Úterní komentovaná procházka	KČT Nepomuk	Březen
Dětský maškarní ples	Pionýrská skupina Nepomuk	Březen
Pionýrský maškarní bál	Pionýrská skupina Nepomuk	Březen
Slavnost uctění mučednické smrti sv. Jana Nepomuckého	Matice sv. Jana Nepomuckého	Březen
Kde jsme potkali sv. Jana Nepomuckého	Městské muzeum a galerie Nepomuk	Březen
Harmonie krajiny, obrazy a kresby Hany Dvořáčkové	Městské muzeum a galerie Nepomuk	Březen/Květen
Velikonoční jarmark		Duben
Povídání o pejskovi a kočičce	Městské muzeum a galerie Nepomuk	Duben
Homeless	Město Nepomuk	Duben
Koncert žáků ZUŠ Nepomuk	ZUŠ Nepomuk	Duben
Divadlo Járy Cimrmana: České nebe		Duben
Otvíráme Nepomuk!		Duben
Den země	MŠ Nepomuk	Duben
Stavění májky	SDH Dvorec	Duben
Pálení čarodějnic s hasiči	Hasiči Nepomuk	Duben
S perníkem turistickým chodníkem	KČT Nepomuk	Květen
Vliv psychiky na lidské zdraví	Městské muzeum a galerie Nepomuk	Květen
Výstava prací žáků výtvarného oboru	Městské muzeum a galerie Nepomuk	Květen
Nepomucké (farmářské a řemeslné) trhy s živou hudbou a pohádkou		Květen
Černobílá pohádka	Městské muzeum a galerie Nepomuk	Květen
Svatojánská pouť v Nepomuku		Květen
Hasičská pouťová zábava	Hasiči Nepomuk	Květen
ZUŠ OPEN	ZUŠ Nepomuk	Květen
Dětský den v MŠ Nepomuk	MŠ Nepomuk	Červen
Když se sejdem		Červen
Okresní kolo hry Plamen	Hasiči Nepomuk	Červen
Divadlo JakoHost: Saturnin		Červen
Noc kostelů		Červen
Koncert ZUŠ Nepomuk	ZUŠ Nepomuk	Červen
Nepomucké (farmářské a řemeslné) trhy s živou hudbou a pohádkou		Červen
Pohádka Ovčí pohádka	Městské muzeum a galerie Nepomuk	Červen
Ester Kočičková a Moody Cat Band		Červen
Fotoklub Nepomuk	Městské muzeum a galerie Nepomuk	Červen/Červenec
Jindřich Štreit: Brána naděje	Městské muzeum a galerie Nepomuk	Červen/Červenec
Odyssea classic		Červen
Nefestík	Nepal, z.s.	Červen
Slavnostní odhalení oltáře na zámku Zelená Hora		Červen
Poitín		Červen



Prohlídka zámku Zelená Hora pro veřejnost		Červenec
Na stojáka!		Červenec
Eva Urbanová a Andílci		Červenec
Nepomucké (farmářské a řemeslné) trhy s živou hudbou a pohádkou		Červenec
Pohádka O Terezce a Matějovi		Červenec
Mirek Kemel		Červenec
XXV. Nepomucké pivní slavnosti	Nepal, z.s.	Červenec
Jakub Zahradník		Červenec
Mucha		Červenec
XXXVI. Nepomucký trojúhelník	AMK Nepomuk	Červenec
Tvůrčí rezidence Nepomuk		Srpen
Tyjátr Horažďovice		Srpen
Ty syčáci		Srpen
150. výročí příjezdu prvního vlaku do Nepomuku	Městské muzeum a galerie Nepomuk	Srpen
Jaroslav Hudka		Srpen
Nepomucké (farmářské a řemeslné) trhy s živou hudbou a pohádkou		Srpen
Pilsner Jazz Band		Srpen
Pelíškové		Srpen
Nepomucké (farmářské a řemeslné) trhy s živou hudbou a pohádkou		Září
200 let od založení rukopisu Zelenohorského		Září
Zelenohorské vinobraní		Září
Nepomucké (farmářské a řemeslné) trhy s živou hudbou a pohádkou		Říjen
Pohádková škola Zdeňka Zajíčka	Městské muzeum a galerie Nepomuk	Říjen
Podzim pod Zelenou Horou	KČT Nepomuk	Říjen
Nepomucké hnětýnky, tradiční posvícenská soutěž a výstava	Nepomucké kuchařinky	
Ples města Nepomuk	Město Nepomuk	Listopad
Adventní trh		Prosinec

Zdroj: Kulturní a informační centrum Nepomuk, 2017



Příloha č. 5: Struktura výdajů města Nepomuk podle druhového členění (v tis. Kč)

	2010	2011	2012	2013	2014	2015	2016
Běžné výdaje	104 967	99 370	66 816	70 970	77 298	75 061	79 621
Neinvestiční nákupy a související výdaje	28 394	25 503	26 265	26 938	28 451	29 759	31 717
Neinvestiční půjčené prostředky	0	0	0	0	444	300	500
Neinvestiční transfery obyvatelstvu	35 500	33 724	980	1 016	883	1 007	1 040
Neinvestiční transfery soukromoprávním subjektům	458	367	558	618	625	941	1 204
Neinvestiční transfery veřejnoprávním subjektům a mezi peněžními fondy téhož subjektu	10 789	12 945	12 605	15 118	18 038	12 120	12 521
Ostatní neinvestiční výdaje	2 580	1 214	1 116	1 297	250	1 365	1 742
Platy a podobné a související výdaje	27 246	25 618	25 291	25 983	28 606	29 568	30 898
Kapitálové výdaje	27 68	47 094	34 810	25 709	23 779	38 564	30 082
Investiční nákupy a související výdaje	27 68	46 504	34 810	25 709	23 779	38 564	30 082
Investiční transfery	0	590	0	0	0	0	0

Zdroj: MONITOR MF ČR, 2010-2016



Příloha č. 6: Struktura výdajů v městě Nepomuk podle odvětvového členění (v tis. Kč)

	2010	2011	2012	2013	2014	2015	2016
Bezpečnost státu a právní ochrana	530	651	2 297	674	637	686	988
Průmyslová a ostatní odvětví hospodářství	11 370	33 765	26 423	16 799	17 812	12 702	10 023
Služby pro obyvatelstvo	31 764	35 345	32 356	35 911	38 872	56 595	48 933
Sociální věci a politika zaměstnanosti	35 622	33 531	631	785	864	814	900
Všeobecná veřejná správa a služby	48 791	33 807	35 269	38 872	39 461	39 221	46 197
Zemědělství, lesní hospodářství a rybníkářství	4 575	9 364	4 651	3 638	3 431	3 607	2 662

Zdroj: MONITOR MF ČR, 2010-2016

Příloha č. 7: Financování v městě Nepomuk v roce 2010-2016 (v tis. Kč)

	číslo	2010	2011	2012	2013	2014	2015	2016
Financování v tis. Kč (součet za třídu 8)	8000	-13 171	16 974	-2 199	-13 299	-4 399	4 402	-2 613
Změna stavu krátkodobých prostředků na bankovních účtech (+/-)	8115	-11 730	17 519	-1 654	-13 299	-7 469	4 267	-2 575
Uhrazené splátky dlouhodobých přijatých půjčených prostředků (-)	8124	-1 440	-545	-545				
Operace z peněžních účtů organizace nemající charakter příjmů a výdajů vládního sektoru (+/-)	8901					3 069	137	-38

Zdroj: MONITOR MF ČR, 2010-2016

Příloha č. 8: Vývoj struktury daňových a nedaňových příjmů v městě Nepomuk (v tis. Kč)

	2010	2011	2012	2013	2014	2015	2016
Daňové příjmy - celkem	35 621	36 135	36 352	50 876	51 224	49 361	52 444
Daně a poplatky z vybraných činností a služeb	4 058	4 557	5 441	6 405	5 817	5 329	4 915
Daně z příjmů, zisku a kapitálových výnosů	16 242	16 443	16 853	25 283	25 169	23 855	25 994
Daně ze zboží a služeb v tuzemsku	13 302	13 175	11 968	17 102	18 066	17 897	19 231
Majetkové daně	2 020	1 959	2 089	2 086	2 172	2 280	2 305
Nedaňové příjmy - celkem	19 251	23 216	23 325	25 066	28 592	28 115	24 356
Přijaté sankční platby a vratky transferů	605	3 317	808	1 473	3 153	3 258	3 662
Příjmy z prodeje nekapitálového majetku a ostatní nedaňové příjmy	1 054	1 057	1 664	1 315	2 300	2 507	1 462
Příjmy z vlastní činnosti a odvody přebytků organizací s přímým vztahem	17 391	18 343	20 773	22 278	22 610	22 314	19 232
Přijaté splátky půjčených prostředků	200	500	80	0	529	35	0

Zdroj: MONITOR MF ČR, 2010-2016



Příloha č. 9: Přehled subjektů ve sdružení „Šance pro Jihozápad“ (2015)

Sdružení obcí	Zájmové sdružení právnických osob Běleč
	Dobrovolný svazek obcí Borsko
	Dobrovolný svazek obcí Chodská liga
	Dobrovolný svazek obcí Lučina
	Dobrovolný svazek obcí – mikroregion Nepomucko
	Zájmové sdružení právnických osob Plánicko
	Zájmové sdružení právnických osob Slavík
	Dobrovolný svazek obcí Sedmihorí
	Dobrovolný svazek obcí – mikroregion Úslava
Obce	Bezdržice
	Bělá nad Radbuzou
	Běšiny
	Chanovice
	Měčín
Podnikatelské sdružení	Občanské sdružení podnikatelů Domažlicka
	Spolek pro rozvoj zemědělského podnikání - jihozápad
Nepodnikatelská sdružení	Občanské sdružení Šumava bez hranic
	Občanské sdružení proPRESS
	TJ VD Start Luby

Zdroj: Šance pro jihozápad, 2017



Příloha č. 10: Seznam obcí MAS svatého Jana Nepomuckého (2015)

Název obce	Počet obyvatel	Rozloha v km ²	Hustota obyvatel/km ²
Borovno	89	2,3	38,7
Čížkov	657	49,1	13,74
Čmelíny	124	4,65	26,67
Chlumy	206	3,7	55,68
Klášter	206	8,65	23,82
Kozlovice	86	3,86	22,28
Kramolín	11	3,68	30,16
Louňová	86	6,07	14,17
Měcholupy	240	12,91	18,59
Mileč	390	16,37	23,82
Milínov	194	12,28	15,8
Míšov	103	7,66	13,45
Mladý Smolivec	727	30,4	23,91
Mohelnice	61	2,94	20,75
Nekasovy	162	6,04	25,96
Nepomuk	3773	12,78	295,23
Neurazy	896	25,85	34,66
Nové Mitrovoce	311	20,91	14,87
Polánka	46	5,12	8,98
Prádlo	260	8,31	31,29
Sedliště	107	7,32	14,62
Spálené Poříčí	2693	54,51	49,4
Srby	169	4,51	37,47
Tojice	90	2,41	37,34
Třebčice	124	2,41	51,45
Vrčeň	327	7,05	46,38
Žinkovy	880	20,46	43,01

Zdroj: RISY.CZ, 2015