











LEGENDA

-  hranice řešeného území - obec Nepomuk
-  přírodní park
-  železnice
-  variantní možnost řešení nákladní dopravy ve Dvorci

Jevy převzaté ze ZUR PK


-  návrh Územního systému ekologické stability (ÚSES) nadregionální včetně OP / regionální
- Veřejně prospěšné stavby (VPS):
-  [1] silnice I/20 / přeložka mezi obcemi Seč a Životice / obchvat Nepomuk
 -  [2] silnice II/191
 -  [3] železniční trať - modernizace / ZD190/01 trať č. 190, úsek Plzeň-Nepomuk, zdvojkolejnění a směrová rektifikace
 -  [4a] vedení VVN 400 kV / E09 zdvojení vedení 400 kV Kočín - Přeštice
 -  [4b] vedení VVN 110 kV / E01 vedení 110 kV Rokycany - Blovice - Nepomuk

ÚZEMNÍ PLÁN NEPOMUK

OBJEDNATEL

Město Nepomuk
náměstí Augustina Němejce 63, 335 01 Nepomuk
+420 371 519 711

POŘIZOVATEL

 Městský úřad Nepomuk
náměstí Augustina Němejce 63,
335 01 Nepomuk
+420 371 519 711

Oprávněná osoba: Bc. Jaroslav Samek

ZPRACOVATEL

 UNIT architekti, s.r.o.
Tháškova 9, 166 34 Praha 6
+420 224 356 470

HLAVNÍ ARCHITEKT

prof. Ing. arch. Michal Kohout
Ing. arch. Filip Tittl

VEDOUcí PROJEKTU

Ing. arch. Lukáš Havelka

ZPRACOVATELSKÝ TÝM

Ing. arch. Lukáš Havelka
Ing. arch. Eliška Štefaničová

Ing. Petr Hrdlička / technická infrastruktura
Ing. Pavol Ondovčák / dopravní infrastruktura
Ing. Alena Šimčíková / krajinná infrastruktura

NÁZEV VÝKRESU

VÝKRES ŠIRŠÍCH VZTAHŮ

MĚŘÍTKO 1 : 50 000 FORMÁT [mm] 420 X 297 DATUM 10/2017

FÁZE
NÁVRH ÚZEMNÍHO PLÁNU
PRO SPOLEČNÉ JEDNÁNÍ